

VIAJOS SOBRI  
ABC  
Reunido  
18/MAY/10

# Sub Central de Pueblos Indígenas: Mojeños - Yuracaré - Chimane del Territorio Indígena Parque Nacional Isiboro Sécore (TIPNIS)

## RÍO SÉCURE

Asunta  
Usvea  
Oromomo  
Aeruta  
La Curva  
Santa Domingo  
San José  
Puerto Tolora  
Cachuela  
Villa Hermosa  
La Capital  
Santa Rosa del Sécore  
Nueva Natividad  
Tres de Mayo  
Puerto San Lorenzo  
Nueva Lacea  
Coquinal  
San Bernardo  
San Bartolomé de Chiripopo  
San Vicente  
Santa Lucía  
Nueva Galilea  
Paraiso  
Santa María de la Junta

## RÍO ISIBORO

Gundonovia  
Nueva Vida  
San Pablo  
Loma Alta  
Santa Clara  
Villa Nueva  
Altagracia  
Limoncito  
Bella Fátima de la Pampita  
Nueva Esperanza  
Santa Rosa  
Santa Teresa  
San Miguelito  
San Andita  
San Benito  
Villa San Juan Nuevo  
Santa Rosita  
Limo  
Puerto Patiño  
Santo Domingo  
Zezerzama  
Santa Anita  
San Juan de Dios  
Santísima Trinidad

## ZONA CENTRAL

Trinidadico  
San José de Patrocinio  
Dulce Nombre  
San Antonio de Imose  
Providencia de Chimimita  
Santiago de Ichoa  
Monte Cristo  
Concepción de Ichoa  
San Ramoncito  
Buen Pastor  
Puerto Pancha  
Puerto Beni  
San Jorgito  
El Carmen  
Tres de Mayo Río Ichoa  
San Antonio Moleto  
San José de la Angostura  
Fátima de Moleto  
Mercedes de Lojofota  
Santa Anita  
San Pedro de Buena Vista

## RESOLUCIÓN N° 0001/2010

### DEL XXIX ENCUENTRO EXTRAORDINARIO DE CORREGIDORES DEL TERRITORIO INDIGENA Y PARQUE NACIONAL ISIBORO SÉCURE AUTÓNOMO DE LOS PUEBLOS INDIGENAS MOXENO, YURACARÉ Y CHIMAN.

#### RECHAZO ROTUNDO A LA CONSTRUCCIÓN DE LA CARRETERA VILLA TUNARI - SAN IGNACIO DE MOXOS

En la comunidad de San Miguelito del Río Isiboro, de la Provincia Moxos, del Departamento del Beni, en fecha 17 y 18 de Mayo del 2010, en instalaciones del Cabildo indigenal, reunidos los corregidores, representantes de organizaciones y de las comunidades del TIPNIS, la Subcentral TIPNIS, Subcentral Sécore, representación del CONISUR, Organizaciones productivas y manejadoras de recursos naturales, Organizaciones de Mujeres, Central de Pueblos Etnicos Mojeños del Beni, Confederación de Mujeres Indígenas del Beni, con presencia de autoridades nacionales: Diputado indígena del Beni y Servicio Nacional de Areas Protegidas, autoridades electas: Subgobernador, Asambleistas, Alcalde y concejal de San Ignacio de Moxos, Subalcaldía del TIPNIS, con nuestras instituciones invitadas, para la realización del "ENCUENTRO EXTRAORDINARIO DE CORREGIDORES Y REPRESENTANTES DEL TERRITORIO INDIGENA Y PARQUE NACIONAL ISIBORO SÉCURE".

Uno de los principales puntos de análisis fue la posición de los corregidores y todas las autoridades participantes en lo referido a la construcción de la carretera Villa Tunari - San Ignacio de Moxos, que no toma en cuenta nuestra existencia, derechos territoriales y la condición de área protegida.

#### VISTOS Y CONSIDERANDO

Que, nuestro Presidente Evo Morales se ha constituido en el principal defensor de los derechos de los pueblos indígenas y de la Madre Tierra, que para nosotros es la Loma Santa, promoviendo la Conferencia Mundial de Pueblos sobre Cambio Climático y los derechos de la Madre Tierra, cuyas conclusiones fueron entregadas y bien recibidas por Naciones Unidas.

Que, el Estado boliviano ha ratificado el respeto a los derechos de los pueblos indígenas y a su libre determinación, en el marco del Convenio 169 de la OIT y la Declaración de Naciones Unidas sobre los derechos de los Pueblos Indígenas, incorporados en la Constitución Política del Estado vigente.

Que, el TIPNIS es Área Protegida - Parque Nacional y Territorio Indígena, con título ejecutorial obtenido en junio de 2009 y entregado por el Presidente Evo Morales, quien al momento de su entrega encomendó que se asuma la defensa territorial por todos los medios y ante todas las instancias.

Que, antes de emprender cualquier obra, por mandato constitucional, el Estado Plurinacional de Bolivia debe garantizar la protección de la biodiversidad boliviana mediante el registro absoluto de las especies de flora y fauna existentes.

Que, al abrirse esta carretera se presenta una amenaza a la vida de los pueblos que habitamos en el TIPNIS, por la pérdida de los recursos naturales y toda la biodiversidad sobre la cual se sustenta la cultura y vida de los Moxeños, Yuracarés y Chimanes, que hemos vivido y seguiremos viviendo en nuestro territorio desde antes de la creación del país.

Que, la destrucción de nuestro territorio también es un atentado a la humanidad en su conjunto porque ello agravará el calentamiento global.

Que, estamos cansados de enviar cartas y resoluciones con nuestra posición de rechazo a la iniciativa de construir una carretera que une Villa Tunari con San Ignacio de Moxos, que jamás han sido atendidas ni escuchadas por los anteriores y el actual gobierno.

Que, aún sin la construcción de la carretera mencionada se están realizando loteamientos sobre el supuesto trazo que ya estaría establecido, así también de manera permanente nuestro territorio es víctima de avasallamientos y nuestros comunarios y comunarias sufren un permanente hostigamiento que desembocan en muchos casos en agresiones violentas, cuyos antecedentes son de conocimiento público como el último de septiembre de 2009.

# Sub Central de Pueblos Indígenas: Mojeños - Yuracaré - Chimane del Territorio Indígena Parque Nacional Isiboro Sécore (TIPNIS)

## RÍO SÉCURE

Asunta  
Usvea  
Oromomo  
Areruta  
La Curva  
Santa Domingo  
San José  
Puerto Totorá  
Cachuela  
Villa Hermosa  
La Capital  
Santa Rosa del Sécore  
Nueva Natividad  
Tres de Mayo  
Puerto San Lorenzo  
Nueva Laca  
Coquinal  
San Bernardo  
San Bartolomé de Chiripopo  
San Vicente  
Santa Lucía  
Nueva Galilea  
Paraiso  
Santa María de la Junta

## RÍO ISIBORO

Gundonovia  
Nueva Vida  
San Pablo  
Loma Alta  
Santa Clara  
Villa Nueva  
Altagracia  
Limoncito  
Bella Fátima de la Pampita  
Nueva Esperanza  
Santa Rosa  
Santa Teresa  
San Miguelito  
San Andita  
San Benito  
Villa San Juan Nuevo  
Santa Rosita  
Limo  
Puerto Patiño  
Santo Domingo  
Zezerzama  
Santa Anita  
San Juan de Dios  
Santísima Trinidad

## ZONA CENTRAL

Trinidadico  
San José de Patrocinio  
Dulce Nombre  
San Antonio de Imose  
Providencia de Chimimita  
Santiago de Ichoa  
Monte Cristo  
Concepción de Ichoa  
San Ramoncito  
Buen Pastor  
Puerto Pancho  
Puerto Beni  
San Jorgito  
El Carmen  
Tres de Mayo Río Ichoa  
San Antonio Moletto  
San José de la Angostura  
Fátima de Moletto  
Mercedes de Lojojota  
Santa Anita  
San Pedro de Buena Vista

Que, el TIPNIS no es el único territorio que está siendo sometido a una violación de los derechos indígenas, sino que además están los hermanos de la APG por exploración hidrocarburíferas y contaminación del Parque Aguarague, CPILAP por exploraciones hidrocarburíferas en el Madidi en territorio mosetén, CIRABO con las iniciativas de construir represas hidroeléctricas, entre otros.

### POR TANTO:

Siguiendo la política de defensa de los derechos de la Madre Tierra, impulsada por el Presidente Evo Morales, en concordancia con la declaración de Tiquipaya y en defensa de nuestros derechos, como pueblos indígenas establecidos por el Convenio 169 y la Declaración de las Naciones Unidas, recogidos en el texto constitucional y que son vinculantes para el Estado Plurinacional de Bolivia, ante la posibilidad de sufrir un etnocidio.

### RESOLVEMOS:




1. Rechazar contundente e innegociablemente la construcción de la carretera Villa Tunari – San Ignacio de Moxos o todo trazo carretero que afecte nuestro territorio, nuestra casa grande.
2. Exigir al Gobierno del Estado Plurinacional y los gobiernos del mundo, sean consecuentes y coherente con los derechos de la Madre Tierra y los Pueblos Indígenas.
3. Declarar estado de emergencia y movilización inmediata y permanente para la defensa de nuestros derechos, la integridad territorial y los derechos de la Madre Tierra.
4. Instruir a nuestras autoridades tradicionales y a nuestros representantes en todas las instancias del Estado Plurinacional para que realicen todas las acciones necesarias para la defensa de los derechos de la Madre Tierra y de nuestros derechos como pueblos indígenas ante instancias nacionales e internacionales.
5. Asumir como nuestros los problemas que están enfrentando nuestros hermanos de TCOs y áreas protegidas que sufren la violación de los derechos constitucionalmente adquiridos.

Es dado en la comunidad de San Miguelito del Isiboro del Territorio Indígena y Parque Nacional Isiboro Sécore a los dieciocho días del mes de mayo de dos mil diez.

POR LA UNIDAD DE LA SUBCENTRAL DEL TIPNIS, CON RESPALDO DE LAS SIGUIENTES ORGANIZACIONES

*Adolfo Moya Rosendy*  
PRESIDENTE  
SUB-CENTRAL TIPNIS

*Leonardo Lamo*  
patrocinio.



*Pablo Vilches M.*  
Vice Pdte.  
Sub-central TIPNIS



*José Davalos M.*  
Corregidor de San Miguelito



*Mirra Abchure Moya*  
PRESIDENTA  
SUB-CENTRAL MUJERES INDIGENAS DEL TIPNIS



# Sub Central de Pueblos Indígenas: Mojeños - Yuracaré - Chimane del Territorio Indígena Parque Nacional Isiboro Sécore (TIPNIS)

## RÍO SÉCURE

- Asunta
- Usvea
- Oromomo
- Areruta
- La Curva
- Santo Domingo
- San José
- Puerto Titora
- Cachuela
- Villa Hermosa
- La Capital
- Santa Rosa del Sécore
- Nueva Natividad
- Tres de Mayo
- Puerto San Lorenzo
- Nueva Lacea
- Coquinal
- San Bernardo
- San Bartolomé de Chiripopo
- San Vicente
- Santa Lucía
- Nueva Galilea
- Paraíso
- Santa María de la Junta

## RÍO ISIBORO

- Gundonovia
- Nueva Vida
- San Pablo
- Loma Alta
- Santa Clara
- Villa Nueva
- Altagracia
- Limoncito
- Bella Fátima de la Pampita
- Nueva Esperanza
- Santa Rosa
- Santa Teresa
- San Miguelito
- San Andita
- San Benito
- Villa San Juan Nuevo
- Santa Rosita
- Limo
- Puerto Patiño
- Santo Domingo
- Zezerzama
- Santa Anita
- San Juan de Dios
- Santísima Trinidad

## ZONA CENTRAL

- Trinidadito
- San José de Patrocinio
- Dulce Nombre
- San Antonio de Imose
- Providencia de Chirimita
- Santiago de Ichoa
- Monte Cristo
- Concepción de Ichoa
- San Ramoncito
- Buen Pastor
- Puerto Pancho
- Puerto Beni
- San Jorgito
- El Carmen
- Tres de Mayo Río Ichoa
- San Antonio Moleto
- San José de la Angostura
- Fátima de Moleto
- Mercedes de Lojojota
- Santa Anita
- San Pedro de Buena Vista

*Fredy Juco Mosua*  
comunario  
Nueva Esperanza  
*Armando Noza*  
Comunario  
San Ramoncito

*Teresa Techo Tamo*  
comunario  
Nueva Esperanza  
*Carla Juco M.*  
Storia da Org.  
San Antonio

*Roxana Wotto Cira*  
Comunaria  
San Miguelito

*Rosario Rosard y V.*  
Storia da Org.



*Nelson Mico*  
Comunario  
Gundonovia

*Nelson Mico*  
Comunario  
Gundonovia

*Victor Hugo Paliza*  
Nueva Galilea

*Alcalde*  
ST. Tri.

*Fidel Cayula*  
Guasi  
Trinidadito

*Valentin Muiba Moya*  
CORREGIDOR  
Comunidad Santísima Trinidad



*Jaime Ibo. Noa*

*Julia Molina*  
Presidenta de Org.  
Sma. Trinidad.



*Filario Cruz*  
Comunario  
San Miguelito

*Pedro Tamo Moja*  
Comunidad Santísima  
Trinidad

*Rita Eva Juco*  
San Ramoncito

*Francisco Noza F.*  
comunario de  
Buen Pastor.

*Juan Ayuya*

*Meyu Suarez Parado*  
Storia de salud  
CPEM-B

*Santisimo Trinidad*  
Comunario





Sub Central de Pueblos Indígenas: Mojeños - Yuracaré - Chimane del Territorio Indígena Parque Nacional Isiboro Sécore (TIPNIS)

RÍO SÉCORE

- Asunta
- Usvea
- Oromomo
- Arerula
- La Curva
- Santo Domingo
- San José
- Puerto Totorá
- Cachuela
- Villa Hermosa
- La Capital
- Santa Rosa del Sécore
- Nueva Natividad
- Tres de Mayo
- Puerto San Lorenzo
- Nueva Lacea
- Coquinal
- San Bernardo
- San Bartolomé de Chiripopo
- San Vicente
- Santa Lucía
- Nueva Galilea
- Paraíso
- Santa María de la Junta

RÍO ISIBORO

- Gundonovia
- Nueva Vida
- San Pablo
- Loma Alta
- Santa Clara
- Villa Nueva
- Altigracia
- Limoncito
- Bella Fátima de la Pampita
- Nueva Esperanza
- Santa Rosa
- Santa Teresa
- San Miguelito
- San Andita
- San Benito
- Villa San Juan Nuevo
- Santa Rosita
- Limo
- Puerto Patiño
- Santo Domingo
- Zezerzama
- Santa Anita
- San Juan de Dios
- Santísima Trinidad

ZONA CENTRAL

- Trinidad
- San José de Patrocinio
- Dulce Nombre
- San Antonio de Imose
- Providencia de Chimimita
- Santiago de Ichoa
- Monte Cristo
- Concepción de Ichoa
- San Ramoncito
- Buen Pastor
- Puerto Pancho
- Puerto Beni
- San Jorgito
- El Carmen
- Fres de Mayo Río Ichoa
- San Antonio Moletto
- San José de la Angostura
- Fátima de Moletto
- Mercedes de Lojojota
- Santa Anita
- San Pedro de Buena Vista

San Benito  
 Sebastian Logillos  
~~...~~  
 Com. Nueva Galilea.  
 Com. San Miguelito  
 Com. B de mayo  
 Roman Aguilera.  
 Comunidad San Benito  
 Comand. Santa Rosa +  
 GABRIEL  
 Margarita Noza M  
 Comunidad San Benito  
 Elitari Usaco  
 Com. San Miguelito  
 Comunidad Monte Cristo  
 Juan Maldonado Roca  
 Miguel G. V.  
 Capitán G.  
 Sta. Teresa  
 Representante  
 Geodora No Lopez  
 Santa Teresa  
 Gorecior  
 Gundonavia  
 Celia Famo yuco  
 Representante  
 Juan Moya  
 Vocal de  
 Antonio de Imose  
 presidente de mujerestorw de acta  
 San Miguelito San Ramoncito



SUB ALCALDE DISTRITO  
 PROV. MOXOS - BENI

# Sub Central de Pueblos Indígenas: Mojeños - Yuracaré - Chimane del Territorio Indígena Parque Nacional Isiboro Sécore (TIPNIS)

## RÍO SÉCURE

- Asunta
- Usvea
- Oromomo
- Areruta
- La Curva
- Santo Domingo
- San José
- Puerto Tolora
- Cachuela
- Villa Hermosa
- La Capital
- Santa Rosa del Sécore
- Nueva Natividad
- Tres de Mayo
- Puerto San Lorenzo
- Nueva Laca
- Coquinal
- San Bernardo
- San Bartolomé de Chiripopo
- San Vicente
- Santa Lucía
- Nueva Galilea
- Paraiso
- Santa María de la Junta

## RÍO ISIBORO

- Gundonovia
- Nueva Vida
- San Pablo
- Loma Alta
- Santa Clara
- Villa Nueva
- Altagracia
- Limoncito
- Bella Fátima de la Pampita
- Nueva Esperanza
- Santa Rosa
- Santa Teresa
- San Miguelito
- San Andita
- San Benito
- Villa San Juan Nuevo
- Santa Rosita
- Limo
- Puerto Patiño
- Santo Domingo
- Zezerzama
- Santa Anita
- San Juan de Dios
- Santísima Trinidad

## ZONA CENTRAL


- Trinidadito
- San José de Patrocinio
- Dulce Nombre
- San Antonio de Imose
- Providencia de Chimimita
- Santiago de Ichoa
- Monte Cristo
- Concepción de Ichoa
- San Ramoncito
- Buen Pastor
- Puerto Pancho
- Puerto Beni
- San Jorgito
- El Carmen
- Tres de Mayo Río Ichoa
- San Antonio Moleto
- San José de la Angostura
- Fátima de Moleto
- Arcedes de Lojojota
- San Anita
- San Pedro de Buena Vista

*[Handwritten Signature]*  
 Dr. Edward M...  
 DIRECTOR C. S. S. T. ...



*[Handwritten Signature]*  
 Moxos: Enq. Juan de Dios Mojey

En la ciudad de San Miguelito del Moxos, del Departamento del Beni, en fecha 11 de mayo de 2011, se reunió el Consejo Indígena, conformado por representantes de organizaciones y de autoridades indígenas, representantes de organizaciones de campesinos y de agricultores de sectores rurales, Organizaciones de Mujeres, Central de Pueblos Indígenas del Beni, Comarcas de algunos indígenas del Beni, del territorio de autoridades indígenas, Organizaciones del Beni y de la Zona Central de Pueblos Indígenas, para celebrar el Encuentro Extraordinario de Corregidores y Representantes del Territorio Indígena y Parque Nacional Isiboro Sécore.



**PORTANTE:**  
 El Encuentro Extraordinario de Corregidores del TIPNIS, reunió a los representantes de las organizaciones indígenas, en un espacio de diálogo y negociación, que nos permitió acordar el siguiente Organismo y la Comisión Política del Estado.

**RESOLVIMOS:**  
 Exigir al Gobierno del Estado Plurinacional cumplir con el compromiso y respetar el derecho de los pueblos indígenas a la autonomía política y a la conformación de sus propios sistemas políticos.

2. Exigir al Gobierno cumplir con el compromiso adquirido para que en el periodo de 20 años a partir de la fecha, haga el traslado a todos los centros dentro del TIPNIS y fuera de la zona de asentamientos de los pueblos indígenas y colonos, el 20 de septiembre de 2011 y que haya suscritos y que se haya hecho un convenio de cooperación, que continúe por escrito a fin de hacer las acciones paritarias, responsabilidades de cualquier índole en el territorio del Estado Plurinacional.