

207

RÍO SÉCURE

Asunta
Usvea
Oromecillo
Arerula
La Curva
Santo Domingo
San José
Puerto Totora
Cachuela
Villa Hermosa
La Capital
Santa Rosa del Sécore
Nueva Natividad
Tres de Mayo
Puerto San Lorenzo
Nueva Lucea
Cojunal
San Bernardo
San Bartolomé de Chiripopo
San Vicente
Santa Lúcia
Nueva Galicia
Paraiso
La María de la Junta

RÍO ISIBORO

Gundonovia
Nuevo Vida
San Pablo
Loma Alta
Santa Clara
Villa Nueva
Atlagracia
Limoncito
Bella Fátima de la Pampita
Nueva Esperanza
Santa Rosa
Santa Teresa
San Miguelito
San Audita
San Benito
Villa San Juan Nuevo
Santa Rosita
Limo
Puerto Patiño
Alto Domingo
Zetzerama
Santa Anita
San Juan de Dios
Santísima Trinidad

ZONA CENTRAL

Trinidadito
San José de Patrocinio
Dulce Nombre
San Antonio de Imose
Providencia de Chiminito
Santiago de Ichoa
Monte Cristo
Concepción de Ichoa
San Ramoncito
Buen Pastor
Puerto Pancho
Puerto Beni
San Jorgito
El Carmen
Tres de Mayo Río Ichoa
San Antonio Moleto
San José de la Angostura
Fátima de Moleto
Mercedes de Injojota
Santa Anita
San Pedro de Buena Vista

ACTA DE ENTENDIMIENTO Y COMPROMISOS

En la ciudad de Trinidad, a los 10 días del mes de septiembre de 2008, en instalaciones de la Subcentral Sécore en Trinidad, como parte del XVII Encuentro de Corregidores del TIPNIS, se ha convocado al representante de la Empresa AMVI - OAS quien después de realizar una explicación de la situación actual sobre el proyecto caminero Villa Tunari - San Ignacio de Moxos y de aclarar las dudas; reconociendo mutuamente la necesidad de encarar acciones para dicha obra y de esta manera generar un desarrollo conjunto y participativo siempre y cuando se de cumplimiento a los marcos normativos de los pueblos indígenas, TCO y Areas Protegidas; se llegó a los siguientes acuerdos y compromisos:

1. Conformación de una comisión entre autoridades del TIPNIS, Empresa AMVI - OAS, con la participación de instituciones SERNAP, CEJIS y Pastoral Indígena, para analizar y acompañar el proyecto caminero.
2. Asumiendo la urgencia de acelerar el proceso de saneamiento del territorio y seguridad jurídica que concierne a la TCO TIPNIS, la Empresa AMVI - OAS, compromete su concurso para agilizar dichos trámites, como condición previa para cualquier tipo de inicio de obras camineras.
3. La Empresa AMVI - OAS, se compromete a realizar todos los estudios necesarios en el marco de las normas vigentes para TCQs y Áreas Protegidas, así como el respeto a los derechos de los pueblos indígenas.
4. Toda acción que se quiera realizar en el marco de este proyecto caminero, deberá ser concertado y coordinado con las autoridades indígenas del TIPNIS.
5. Una vez realizados los estudios y concluido el Saneamiento de la TCO, se redefinirá el trazo caminero, de forma que los efectos sean mínimos y beneficios sean favorables a la TCO y área protegida.
6. La Empresa AMVI - OAS, se compromete a informar de estas determinaciones a la Sra. Patricia Ballivián, Presidenta de ABC, y a gestionar una reunión entre las autoridades del TIPNIS, CPEMB, ABC y Empresa AMVI - OAS, para reconducir todo este proyecto.
7. Para dar inicio con la coordinación y concertación, se iniciará actividades hoy mismo, con la elaboración de una agenda operativa de la comisión conformada.

Como principio fundamental de este acuerdo rige la coordinación y concertación permanente de todas las acciones entorno a este proyecto. Caso contrario, las autoridades del TIPNIS, asumirán las medidas que aconseje el caso.

Sub Central de Pueblos Indígenas: Mojeños - Yuracaré - Chimane del Territorio Indígena Parque Nacional Isiboro Sécore (TIPNIS)

RÍO SÉCURE


- Asunta
- Usvea
- Oronomo
- Areruta
- La Curva
- Santo Domingo
- San José
- Puerto Tutora
- Cachueta
- Villa Hermosa
- La Capital
- Santa Rosa del Sécore
- Nueva Natividad
- Tres de Mayo
- Puerto San Lorenzo
- Nueva Lacea
- Coquinal
- San Bernardo
- San Bartolomé de Chiripopo
- San Vicente
- Santa Lucia
- Nueva Galilea
- Paraiso
- La María de la Junta

Para constancia de los acuerdos y compromisos, firmamos al pie, representante de la Empresa AMVI - OAS, Central de Pueblos Étnicos Mojeños del Beni, Subcentral TIPNIS, Subcentral Sécore, Autoridades y corregidores del TIPNIS, comunarias y comunarios del TIPNIS:

[Signature]
 Fernando Morales
 Representante
 Empresa AMVI-OAS

[Signature]
 Willy Cabezas
 Coordinador social e
 interinstitucional
 Empresa AMVI-OAS

[Signature]
 Isidro Yujje
 Presidente
 Central de
 Pueblos
 Étnicos
 Mojeños del
 Beni



[Signature]
 Victoria Beatriz Alvarez Barral
 ABOGADO
 M.C.A. - 8073 M.C.N.A - 3797

[Signature]
 Alejandro Yuco
 Presidente de la
 Subcentral Sécore

[Signature]
 Adolfo Moye
 Presidente de la
 Subcentral TIPNIS

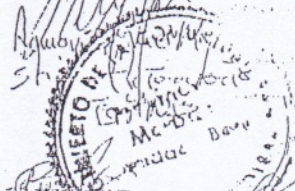
[Signature]
 Miriam Yubanure
 Presidenta de la
 Organización de
 Mujeres del TIPNIS

[Signature]
 Mario Cuadros
 Director de Educación
 Subcentral TIPNIS

[Signature]
 Plácida Muiba
 Presidenta de la
 Organización de
 Mujeres del Sécore

[Signature]
 Ricardo Azóada
 Corregidor


[Signature]
 Alberto
 Comunal



RÍO ISIBORO


- Gundonovia
- Nueva Vida
- San Pablo
- Loma Alta
- Santa Clara
- Villa Nueva
- Allagracia
- Limoncito
- Bella Fátima de la Pampita
- Nueva Esperanza
- Santa Rosa
- Santa Teresa
- San Miguelito
- San Andita
- San Benito
- Villa San Juan Nuevo
- Santa Rosita
- Limo
- Puerto Patiño
- Santo Domingo
- Zezercama
- Santa Anita
- San Juan de Dios
- Santísima Trinidad

[Signature]
 Benicio Guay
 Corregidor



[Signature]
 Jose
 Corregidor Sta. Clara

[Signature]
 Serafin Moye Noguera
 Corregidor Totora



[Signature]
 Francisco Muebo Tambo
 Corregidor San Bernardo



[Signature]
 Sonia
 Corregidor Loma Alta
 Hermilio López Hilber
 Corregidor Sto. Domingo

ZONA CENTRAL

- Trinidadito
- San José de Patrocinio
- Dulce Nombre
- San Antonio de Imose
- Providencia de Chimimata
- Santiago de Ichoa
- Monte Cristo
- Concepción de Pampita
- San Ramoncito
- Buen Pastor
- Puerto Pancho
- Puerto Beni
- San Jorgito
- El Carnien
- Tres de Mayo Río Ichoa
- San Antonio Moleto
- San José de la Angostura
- Fátima de Moleto
- Mercedes de Lojojota
- Santa Anita
- San Pedro de Buena Vista

Sub Central de Pueblos Indígenas: Mojeños - Yuracaré - Chimane del Territorio Indígena Parque Nacional Isiboro Sécore (TIPNIS)


- RÍO SÉCORE
- Asunta
- Usvea
- Oromo
- Arcurula
- La Curva
- Santo Domingo
- San José
- Puerto Totorá
- Cachuela
- Villa Hermosa
- La Capital
- Santa Rosa del Sécore
- Nueva Natividad
- Tres de Mayo
- Puerto San Lorenzo
- Nueva Lacea
- Coquinal
- San Bernardo
- San Bartolomé de Chiripopo
- San Vicente
- Santa Lucía
- Nueva Galilea
- Paraiso
- Santa María de la Junta

- RÍO ISIBORO
- Gundonovia
- Nueva Vida
- San Pablo
- Loma Alta
- Santa Clara
- Villa Nueva
- Altagracia
- Limoncito
- Bella Fátima de la Pampila
- Nueva Esperanza
- Santa Rosa
- Santa Teresa
- San Miguelito
- San Andía
- San Benito
- Villa San Juan Nuevo
- Santa Rosita
- Limo
- Puerto Patiño
- Santo Domingo
- Zeterzama
- Santa Anita
- San Juan de Dios
- Santísima Trinidad

- ZONA CENTRAL
- Trinidadito
- San José de Patrocinio
- Dulce Nombre
- San Antonio de Imose
- Providencia de Chimimita
- Santiago de Ichoa
- Monte Cristo
- Concepción de Ichoa
- San Ramoncito
- Buen Pastor
- Puerto Pancho
- Puerto Beni
- San Jorgito
- El Carmen
- Tres de Mayo Río Ichoa
- San Antonio Moleto
- San José de la Angostura
- Fátima de Moleto
- Morador de Lajinda



Teófilo Noza y
Corregidor Rema
Teófilo Noza y
Corregidor Rema



Jose Luis Antezana Nuñez
 SUB ALCALDE DEL DISTRITO MUNICIPAL
 INDIGENA TIPNIS
 Prov. Moxos - Beni - Bolivia

