

# Sub Central de Cabiildos del Territorio Indígena Parque Nacional Isiboro Secure (TIPNIS)

## ETNIAS:

Mojeño  
Yuracarë  
Chimanes

## COMUNIDADES

RIO ISIBORO  
Gundonovia  
Centro Administrativo  
Nueva Vida  
San Pablo  
Loma Alta  
Santa Clara  
Luncito  
Santa Rosa  
Santa Tereza  
San Miguel  
San Andrita  
San Benito  
Santísima Trinidad  
Santa Anita

## RIO SECURE

Sta. Ma. de la Junta  
Nueva Galilea  
Paraiso  
San Vicente  
San Bernardo  
S. Barto Chiripopo  
Coquinal  
Lava Lacea  
Puerto S. Lorenzo  
San Luis  
3 de Mayo  
Asunta  
Nueva Natividad  
La Capital  
San José  
Totora  
Sto. Domingo  
Areruta  
Oromomo

## ZONA CENTRAL

Trinidadcito  
San J. de Patrocinio  
Concepción de Ichoa  
San Ant. de Imose  
Dulce Nombre  
Prov. de Chimimita  
S. Ramon de Ichoa  
Buen Pastor  
S. Juan de Ichoa  
Puesto la Esperanza  
San Antonio  
3 de Mayo Rio Ichoa

## INFORME DEL VIAJE DE IMPECCION Y SEGUIMIENTO AL SANEAMIENTO EN EL AREA PRIORIZADA DEL TIPNIS.

En fecha 06 del mes de marzo del presente año se trasladó una comisión de Sub-Central al lugar del área priorizada del TIPNIS con el objeto de verificar el proceso de saneamiento del trabajo de pericia de campo.

Se llegó al Centro de gestión en fecha 08 del presente mes a horas 03 de la madrugada en pleno mal tiempo (con lluvia) debemos mencionar que los días 8, 9 y 10 se mantuvo lloviendo sin embargo en fecha 09 nos trasladamos hasta la propiedad de "Villa Natty" en plena lluvia, no se pudo llegar por desperfecto del motor, donde tuvimos que retornar nuevamente al centro de gestión, el mismo día martes en horas de la tarde pasamos al modulo ganadero, llegando a ésta a horas 7.00 P.M.

En fecha 10 del presente mes nos reunimos con el personal del módulo mientras llovía donde nos informaron su desacuerdo sobre el trabajo de pericia de campo realizado por el INRA en el mes de diciembre del año pasado (1998) por que el potrero y los chacos de los módulos han quedado fuera de la demarcación donde los terceros han encerrado todo el área de los módulos ganaderos, también debemos mencionar que el trabajo de pericia de campo realizado por el INRA no se hizo la medición correspondiente sobre la función Económica-Social de las áreas que se encuentran ocupado por los terceros en el área priorizada, tal como lo especifica el reglamento de la Ley 1715.

En fecha 11 la comisión se trasladó a la propiedad de "Puesto Virginia" donde se pudo verificar el estado actual de la propiedad. Debemos mencionar que la comisión verificó que la propiedad se encuentra en total abandono no existiendo ninguna clase de mejoras en el área, por información del personal del modulo ganadero es que el señor Fernando Barba ha metido ganado en el área, un número de 400 cabezas de ganado vacuno siendo de que ésta área se encuentra con RESOLUCION DE INMOVILIZACION DICTADO POR EL DIRECTOR DEPARTAMENTAL DEL INRA por que el ganado que se encontraba en dicho puesto que recién está construyendo no era en su totalidad de propiedad del señor Barba.

En fecha 12 retornamos al centro de gestión para reunirnos y realizar una evaluación de todo el trabajo realizado juntamente con el personal de cada uno de los módulos sobre su disconformidad sobre el trabajo realizado por el INRA donde apuntan que se realicen las gestiones correspondientes ante el INRA para que todos los trabajos ejecutados por Sub-Central no se queden fuera de la demarcación ya que todas estas mejoras datan desde 1995

# Sub Central de Cabildos del Territorio Indígena Parque Nacional Isiboro Secure (TIPNIS)

## ETNIAS:

Mojeño  
Yuracarë  
Chimanes

## COMUNIDADES

RIO ISIBORO  
Gundonovia  
Centro Administrativo  
Nueva Vida  
San Pablo  
Loma Alta  
Santa Clara  
Luncito  
Santa Rosa  
Santa Tereza  
San Miguel  
San Andrita  
San Benito  
Santísima Trinidad  
Santa Anita

## RIO SECURE

Sta. Ma. de la Junta  
Nueva Galilea  
Paraiso  
San Vicente  
San Bernardo  
S. Barto Chiripopo  
Coquinal  
Ma Lacea  
Puerto S. Lorenzo  
San Luis  
3 de Mayo  
Asunta  
Nueva Natividad  
La Capital  
San José  
Totora  
Sto. Domingo  
Areruta  
Oromomo

## ZONA CENTRAL


Trinidad  
San J. de Patrocinio  
Concepción de Ichoa  
San Ant. de Imose  
Dulce Nombre  
Prov. de Chimimita  
S. Ramon de Ichoa  
Buen Pastor  
S. Juan de Ichoa  
Puesto la Esperanza  
San Antonio  
3 de Mayo Río Ichoa

## RECOMENDACIONES :

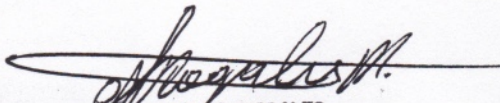
La comisión recomienda a la Unidad Gerencial del TIPNIS que se preste mayor apoyo e interés en el proceso de SAN-TCO para tener mayor éxito en éste trabajo, ya la Sub-Central del TIPNIS planteará demandas de reversión a todas las propiedades que se encuentran en situación de abandono y una vez cumplido este proceso estas tierras sean transferido en favor de Territorio también recomendamos de que inmediatamente se apruebe el plan operativo se debe comprar un motor fuera de borda con su respectiva canoa y vote, para no tener dificultades en otra comisión de esta naturaleza, a de mas que se debe contratar a un abogado y un topógrafo, ambos profesionales para evitar malos trabajos en el proceso de SAN-TCO. Y así tener mayor garantía para nuestro Territorio


La comisión a retornado a la Ciudad de Trinidad en fecha 13 del presente mes y año Es todo cuanto podemos informar en honor a la verdad.

Trinidad quince de marzo de mil novecientos noventa y nueve años .


  
Melina Mora Cayumba  
VICE PRESIDENTE  
cc. arch. SUBCENTRAL TIPNIS




  
ADRIA NOGALES MORALES  
PRESIDENTE  
SUB-CENTRAL TIPNIS

  
Roberto Nota Ruvara  
Secretario de Educación  
TIPNIS

  
Fernando Lopez  
Sub-Central TIPNIS

  
Oscar Sainza

  
Viny May  
Secretario Investigacion  
Subcentral TIPNIS