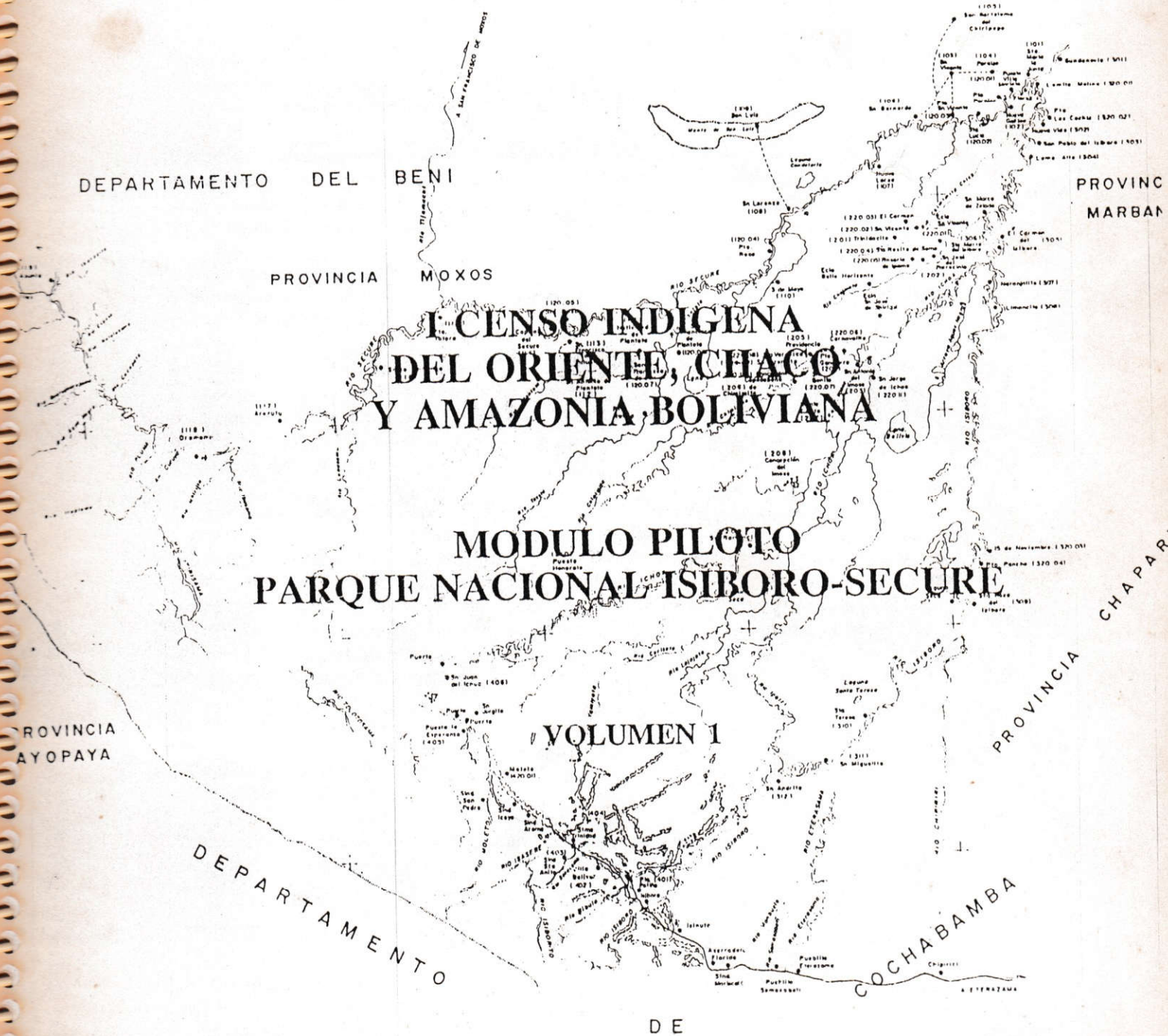




UNESCO
BIBLIOTHECA


ORGANIZACION
DE LAS NACIONES UNIDAS
PNUD-FNUAP



ABRIL - MAYO DE 1993



PRESENTACION

Esta publicación contiene la primera parte de los resultados finales del Módulo Piloto del Proyecto del Censo Indígena, cuya etapa de relevamiento se llevó a cabo en el área del Parque Isiboro-Sécure, entre los meses de abril y mayo de 1993.

Este primer volumen, contiene los antecedentes del Proyecto y la enumeración completa de las comunidades y viviendas aisladas, existentes en el Parque, y un resumen descriptivo de su población, el ámbito geográfico, los servicios con que cuentan, sus características económicas y los principales problemas que enfrentan.

Un segundo volumen, que se presenta en forma prácticamente paralela, contiene las principales tabulaciones de las variables investigadas y el análisis sociodemográfico de los indicadores básicos relevantes.

El éxito logrado en las etapas de planificación, trabajo de campo y procesamiento, permite ver con optimismo la posibilidad de replicar esta operación en los demás asentamientos indígenas del país, con el fin de contar con una descripción exhaustiva de sus principales características y poner en evidencia los puntos medulares para la acción de las políticas sociales, permitiendo una asignación más eficiente de los recursos disponibles.

La iniciativa de llevar adelante un relevamiento con estas características, ha partido de la Sub-central Indígena del Parque Isiboro-Sécure, y ha contado con la cooperación conjunta del Instituto Nacional de Estadística (INE), del Instituto Indigenista Boliviano y del Programa de Naciones Unidas para el Desarrollo, a través del Programa Indígena (IIB/PNUD), y del Fondo de Naciones Unidas para Actividades en Materia de Población (UNFPA). Las tareas sustantivas de la etapa de campo han sido desarrolladas por el personal perteneciente a las etnias originales del lugar, demostrando la existencia de las capacidades necesarias para desarrollar un trabajo caracterizado por grandes exigencias prácticas y operativas.

Las Organizaciones Indígenas, las Instituciones que operan en el área del Parque, y los usuarios interesados en un mayor conocimiento de esas poblaciones, podrán encontrar en este documento un valioso material descriptivo de la ubicación y características principales de cada uno de los asentamientos allí existentes.

Cabe esperar que este trabajo signifique un aporte que facilite las acciones tendientes a asegurar a las poblaciones indígenas de Bolivia, las condiciones mínimas para un desarrollo armónico en sociedad, sin perjuicio de sus rasgos culturales característicos y de su habitat natural.

Walter Franco
REPRESENTANTE RESIDENTE
DE NACIONES UNIDAS

Rosa Talavera Simoni
DIRECTORA EJECUTIVA
DEL INE

I CENSO INDIGENA
MODULO PILOTO DEL PARQUE NACIONAL ISIBORO-SECURE

PLANIFICACION Y EJECUCION DEL OPERATIVO
Marcial Fabricano (CPIB) Orual Andina (UNFPA)

COORDINACION
Lissette Canavesi (PROGRAMA INDIGENA)

ANALISIS DEMOGRAFICO
Jan Bartlema (INE)

ASESORIA
Ramiro Guerra (INE)

SECRETARIA
Claudia De la Barra (INE)

CRITICA Y CODIFICACION
Fernando Clavijo (INE) Rodolfo Barreal (INE)

PROCESAMIENTO DE DATOS
Janette Ibáñez (INE) Rina Santalla (INE)

CARTOGRAFIA
Freddy Saavedra (INE)
Gerardo Velasco (INE) Iván González (INE)

TRABAJO DE CAMPO (CPIB)

BRIGADA N° 1

Supervisor:
Inocencio Yubánure
Empadronadores:
Constantino Teco
Fidel Menacho Aguilera
Pablo Vilche
Virgilio Moy Noza
Serafín Moyé Jon
Leoncio Noza
Pastor Noza

BRIGADA N° 3

Supervisor:
Ignacio Nuñez Ichu
Empadronadores:
Ovidio Teco Moyoviri
Feliciano Botega
José Luis Antezana Nuñez
José Luis Moy Moyé
Fiser Fabricano
Félix Fabricano Noe

BRIGADA N° 2

Supervisor:
Carlos Maza Viri
Empadronadores:
Pastor Iva Cayuba
Fernando Vargas Mosua
Vicente Moy Yuco
Adrián Nogales Morales
Wilson Noza Moy
Miguel Cortez
Nicolás Guayacuma

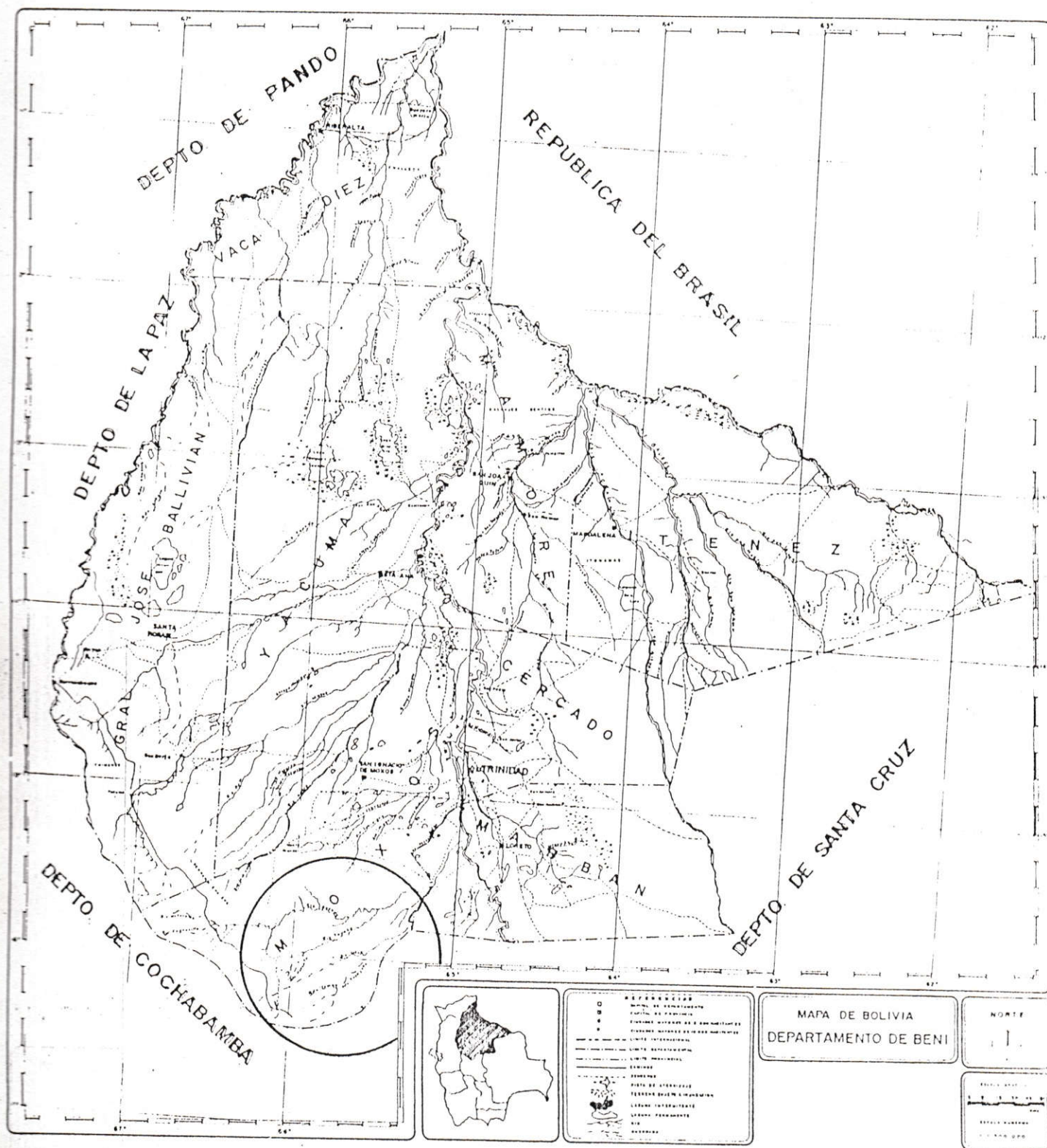
BRIGADA N° 4

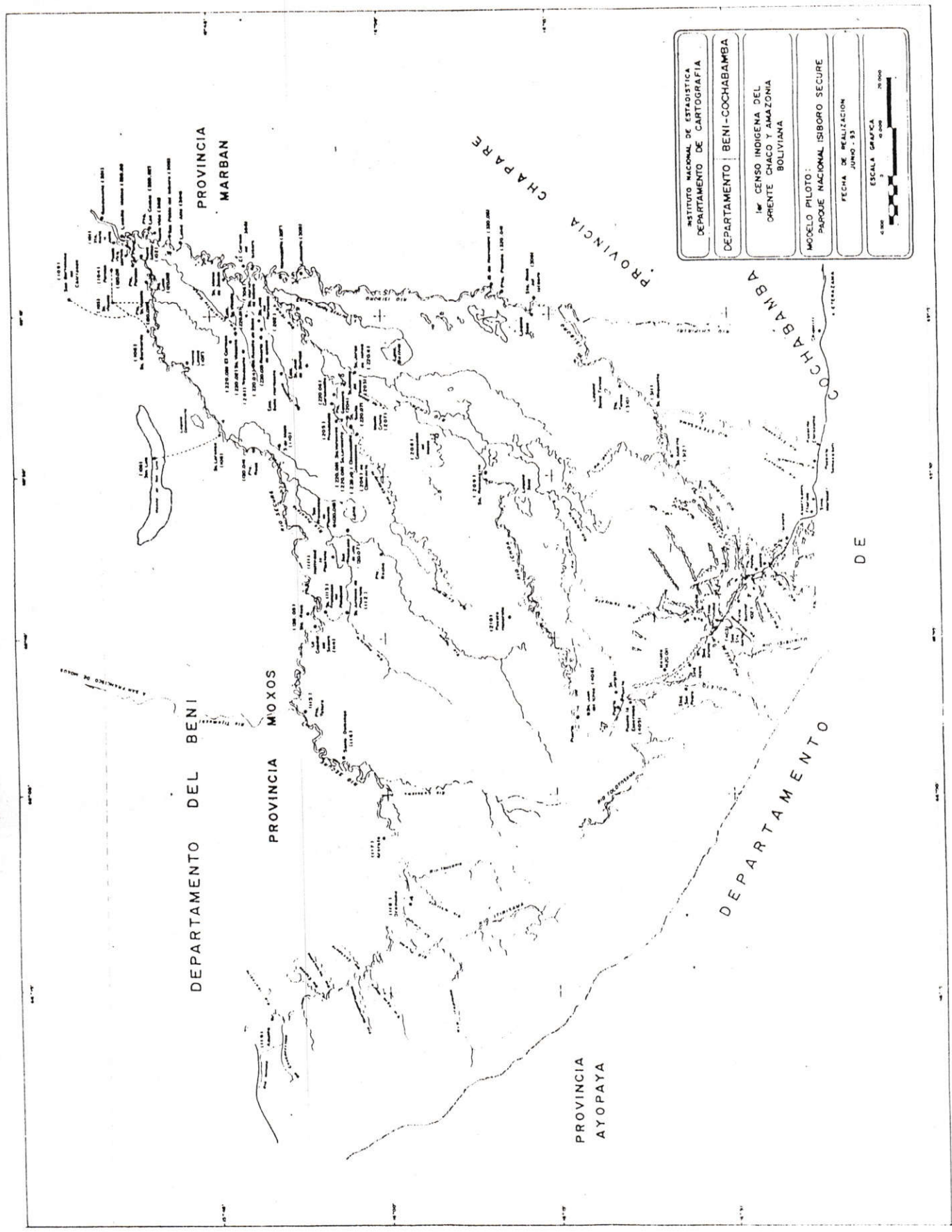
Supervisor:
Jouci Fabricano
Empadronadores:
Eusebio Moy Muiba
Bonifacio Maza Muiba
Senón Ortega Delgado
Miguel Yubánure
Fidel Cayuba Guaji
Pablo Noe

INDICE

Página

A.	INTRODUCCION	1
1.	ANTECEDENTES	1
2.	OBJETIVOS GENERALES DEL CENSO-INDIGENA ...	2
3.	EL MARCO INSTITUCIONAL	2
4.	EL MODULO PILOTO DEL PARQUE NACIONAL ISIBORO-SECURE	3
4.1	El Plan de Operaciones	4
4.2	El Desarrollo de las Actividades	4
B.	BREVE RESEÑA GEOGRÁFICA, HISTORICA Y EVOLUTIVA ...	5
C.	INDICE DE LOS LUGARES POBLADOS	9
C.1	INFORMACION GENERAL SOBRE LAS COMUNIDADES ..	11
1.	Movilidad Espacial	11
2.	Idioma Nativo Principal	11
3.	Comunicaciones	11
4.	Energía Eléctrica	11
5.	Servicios Educativos	11
6.	Salud	12
7.	Asistencia Institucional	12
8.	Producción Agrícola	12
9.	Producción Maderera y Especies Silvestres	13
10.	Animales de la Comunidad	14
11.	Especies Animales que se Cazan	15
12.	Especies Animales que se Pescan	15
13.	Artesanías	16
14.	Competencia Territorial	16
15.	Principales Problemas	16
C.2	INFORMACION PARTICULAR SOBRE LAS COMUNIDADES	17
Zona 1:	Ríos Sécore, Tayota y Plantota ...	17
Zona 2:	Ríos Chimimita, Ichua, Imose y Chajmota	46
Zona 3:	Río Isiboro	61
Zona 4:	Carretera troncal Eterasama-Puerto Esperanza, Ríos Moletto, Sasasama, Isasese, Ichua e Ilibulo	79





A. INTRODUCCION

1. ANTECEDENTES

Las instituciones públicas y privadas que desarrollan actividades relacionadas con la población indígena del país, las propias organizaciones indígenas, y los organismos internacionales interesados en el tema, han encontrado importantes obstáculos para el logro de sus objetivos, dada la insuficiencia de información detallada sobre estos grupos humanos y sus diversas formas de asentamiento en el territorio nacional.

El efecto conjugado de diversos factores positivos, ha creado condiciones sumamente propicias, como para desarrollar actividades que permitan contar en el más breve plazo posible con este tipo de información, a efectos de orientar las acciones tendientes a mejorar las condiciones de vida de dichos grupos y lograr un desarrollo más armónico de sus capacidades físicas e intelectuales en sociedad. Esos factores positivos podrían resumirse de la siguiente forma:

- Respaldo de la comunidad internacional a todo tipo de acciones orientadas a mejorar las condiciones de los grupos vulnerables de la sociedad.
- Marcado interés del Gobierno de Bolivia para atender las necesidades de estos grupos en forma privilegiada.
- Firme voluntad expresada por parte de las organizaciones indígenas, de llevar adelante por sí mismas, acciones relacionadas con un conocimiento más preciso de su situación actual.
- Considerable grado de avance relativo de algunas de dichas organizaciones, que les permite cooperar efectivamente con medios propios, en la realización de una buena parte de los trabajos necesarios con los mencionados fines.
- Disponibilidad de datos básicos actualizados del contexto, proporcionados por el Censo Nacional de Población y Vivienda 1992.

Es necesario subrayar que la República de Bolivia, saliendo de un largo período de casi 16 años, caracterizado por la inexistencia de información exhaustiva sobre las variables estadísticas básicas, ha llevado a cabo el 3 de junio de 1992, el Censo Nacional de Población y Vivienda.

Los datos obtenidos, que actualmente han sido procesados y difundidos en su totalidad, proporcionan el marco indispensable para estudios específicos, orientados al conocimiento en profundidad de sub-poblaciones de interés prioritario.

El cuestionario utilizado, que ha sido uniforme para todo el país, si bien incluye información sobre una variable altamente correlacionada con las nacionalidades originarias, como lo es el idioma, no contempla la posibilidad de desagregación precisa por etnias, ni contiene preguntas específicas destinadas a permitir una descripción suficiente de los diferentes grupos indígenas, con fines de análisis, evaluación y predicción.

2. OBJETIVOS GENERALES DEL CENSO INDÍGENA

- Obtener información específica sobre las características demográficas de la población y su distribución espacial.
- Conocer la situación educacional y las necesidades en ese campo.
- Suministrar información sobre las características económicas.
- Cuantificar y calificar las viviendas y los servicios.
- Perfeccionar la base cartográfica y la toponimia referencial.
- Evidenciar los principales problemas enfrentados, desde la óptica de los propios interesados.

3. EL MARCO INSTITUCIONAL

Las instituciones responsables de la ejecución del proyecto, son:

- El Gobierno de Bolivia, representado por el Ministerio de Planeamiento, y directamente por el Instituto Nacional de Estadística en la fase de planificación, ejecución y procesamiento.
- El Instituto Indigenista en los aspectos relativos a la ejecución financiera del Proyecto.
- Las Organizaciones Indígenas.
- El Sistema de Naciones Unidas, a través del PNUD y el UNFPA.

4. EL MODULO PILOTO DEL PARQUE NACIONAL ISIBORO-SECURE

Coincidentemente con los propósitos generales precedentemente anotados, se formuló por parte de las Comunidades de la Sub-Central Indígena del Parque Isiboro-Sécure, una solicitud concreta ante el Programa Indígena de Naciones Unidas, para llevar a cabo un relevamiento censal en el territorio donde se asientan dichas comunidades.

El Programa decidió atender la solicitud planteada, entendiendo que las experiencias que derivaran del operativo podrían resultar un insumo relevante para lograr una mejor definición del propósito general de estudio.

A fines de noviembre de 1992, una delegación de Naciones Unidas visitó el área del Parque Isiboro-Sécure, respondiendo a la invitación de la Sub-central Indígena del área, para participar de una reunión de corregidores representantes de las comunidades pertenecientes a etnias moxeñas, yuracarés y chimanes. La delegación estuvo integrada por Rosina Herweijer, Manuel Taboada, Lisette Canavesi, Martina De Schutter y Orual Andina.

Las relaciones interinstitucionales y personales desarrolladas en el encuentro, permitieron captar una amplia receptividad y recoger información de gran utilidad para diseñar un plan de actividades para un relevamiento censal en el área del Parque. Dicho plan, que se presenta a continuación se elaboró teniendo en cuenta la disponibilidad de recursos y las condiciones de accesibilidad determinadas por los factores climáticos de la Zona.

4.1 El Plan de Operaciones

OPERACION	FECHAS	
	INICIACION	TERMINO
- Determinación de objetivos y elaboración del presupuesto	11/01/93	15/01/93
- Diseño de cuestionarios e instructivos	11/01/93	29/01/93
- Discusión del Plan en Trinidad	03/02/93	05/02/93
- Impresiones del material definitivo para el relevamiento	08/02/93	05/03/93
- Plan de tabulaciones y análisis	01/03/93	02/04/93
- Capacitación del personal de campo en Trinidad	07/04/93	13/04/93
- Relevamiento	19/04/93	14/05/93
- Crítica, codificación y digitación	17/05/93	18/06/93
- Procesamiento, Análisis y Publicación	21/06/93	15/08/93

4.2 El desarrollo de las actividades

La determinación de los detalles de forma y contenido fueron ajustados contando con el apoyo de las autoridades del PNUD, del UNFPA y del Instituto Nacional de Estadística y mediante la intervención activa de Rosina Herweijer, Manuel Taboada, Mauricio Gnerre, Sergio Torres, Martina De Schutter, y Mario Alvarado, pero muy especialmente a través de la participación de los integrantes del equipo técnico de la Sub-central Indígena del Parque.

El Instituto Nacional de Estadística asumió las tareas de impresión y preparación del material de campo, así como el procesamiento y el análisis de la información obtenida.

Las tareas de relevamiento de los datos en el terreno, fueron llevadas a cabo en su totalidad por el equipo técnico local, integrado por miembros de la Sub-central Indígena del Parque. La ejecución de las actividades, respondió a lo planificado, habiéndose superado con destacable suficiencia los riesgos propios de un operativo de tanta complejidad.

B. BREVE RESEÑA GEOGRAFICA, HISTORICA Y EVOLUTIVA

Las tierras bajas de Bolivia abarcan el 65 por ciento del territorio nacional, dividiéndose en dos grandes cuencas hidrográficas, la amazónica y la platense.

El Censo Piloto de Comunidades Indígenas se llevó a cabo en la región amazónica, en el Parque Nacional Isiboro-Sécure, en la cuenca de los ríos Sécure, Ichoa e Isiboro. El Parque ocupa una superficie de aproximadamente 12.000 km² predominantemente comprendida en el Departamento del Beni.

Este Departamento se encuentra en una región deprimida de Bolivia, su extensión total es de 213.564 km², abarcando cerca del 20 por ciento del territorio nacional. Allí habita sólo el 3,6 por ciento de la población boliviana y se genera menos del 3,5 por ciento del Producto Interno Bruto Nacional.

En los llanos de Moxos, que forman parte de la mayor área aluvional del continente, constructores indígenas desarrollaron un sistema de canales y terraplenes artificiales destinados a regular el volumen de las aguas y aumentar las áreas agrícolas aprovechables en los períodos de aluviones. Las obras, que aún hoy se aprecian, permiten testimoniar la presencia de pueblos muy bien organizados y con conocimientos muy elaborados.

La presencia de conquistadores españoles y de misioneros Franciscanos y Jesuitas en la Amazonía Boliviana, data de fines del siglo XVII. La conquista de Moxos por parte de españoles estuvo motivada por la búsqueda del legendario Paititi y sus imaginarias riquezas. Las acciones de conversión se encontraban a cargo de las reducciones administradas por misioneros franciscanos y jesuitas.

Los Jesuitas llegaron a la región de Moxos en 1675. La obra que realizaron para la conversión e integración de los indígenas en pueblos cristianos, tuvo importantes consecuencias económicas. No sólo en el desarrollo de la ganadería en sus inmensas sabanas, sino además por la organización del trabajo indígena para la elaboración de artesanías y manufacturas como manteles, servilletas, tutumas adornadas, ponchos, maderas talladas, muebles y tapices de coco.

En 1767, los Jesuitas fueron expulsados de los dominios españoles, lo que determinó que en las décadas siguientes las actividades de la región decayeran sensiblemente.

En 1842, luego de que Bolivia lograra su independencia de España, y se conformara en una nueva República, Moxos pasó a ser el Departamento del Beni.

Aproximadamente en 1870, comenzó la explotación del árbol de la goma en el Beni. Los empresarios necesitaban cada día más mano de obra por lo que las poblaciones indígenas en esta época fueron objeto de grandes abusos, lo que motivó frecuentes levantamientos en la región.

A partir de 1928 existió en Trinidad una Escuela Normal Indígena. Uno de los núcleos escolares más importantes fue el de Casarabe dedicado a la educación de los indígenas de las tierras bajas.

En 1932, estalló la guerra del Chaco entre Bolivia y Paraguay. Muchos indígenas participaron en ella y fue la primera ocasión de encuentro entre indígenas de distintas regiones del país.

La etapa ganadera propiamente dicha comienza para el Beni a fines de la década de los años cuarenta, cuando se introduce el transporte aéreo, lo que permitió iniciar la producción sistemática de carne con destino al resto del país, acelerando la organización de estancias y la instalación de mataderos y frigoríficos. A lo largo de más de dos décadas se produce la etapa de expansión de la ganadería, por medio de un proceso casi exclusivamente basado en la ocupación de tierras con pastizales naturales y en la reproducción espontánea del ganado.

En 1945 tuvo lugar el Primer Congreso Nacional Indígena, promovido por el Gobierno del Presidente Villarroel, con la participación de algunos representantes de las poblaciones indígenas guaraníes del Izozog.

El Decreto Ley 03464 del 2 de agosto de 1953, del Gobierno de Víctor Paz Estensoro, emprende la reforma Agraria, que se aplicó ampliamente en la región andina y en los valles, pero no en las regiones amazónicas y platenses.

Dentro del proceso económico desarrollado en el Beni, también es necesario considerar la explotación de la fauna silvestre (caimanes, lagartos, londras, tigres etc.), que ha sido una típica actividad depredadora, sin provocar ningún efecto dinamizador y de asentamiento económico en la región.

En 1982, se forma en Santa Cruz la Central de Indígenas del Oriente Boliviano (CIDOB), fortalecida en el Beni por medio de la CECIM (Central de Cabildos Indígenas Moxeños), que luego se transforma en la CPIB (Central de Pueblos Indígenas del Beni).

Entre 1955 y 1985, actúa en la región el Instituto Lingüístico de Verano (ILV), que tenía su base de operaciones en Tumichucua, cerca de Riberalta. Varios grupos indígenas recibieron asistencia en educación y salud. Ante la salida del país del ILV en 1985, otras instituciones misioneras cristianas evangélicas, católicas, Nuevas Tribus y la Misión Suiza, continuaron parte de las mismas actividades.

En los últimos años han surgido organizaciones indígenas locales y regionales, las que se han organizado y fortalecido, como consecuencia de la situación de extrema pobreza y de la constante violación de los derechos de los indígenas.

La situación de los Pueblos Indígenas se encuentra contemplada en la Ley 1257, aprobada el 11 de julio de 1991, que surge como una ratificación al Convenio Internacional Nº 169 con la OIT.

A más de cincuenta años de la creación del Instituto Indigenista Interamericano, como consecuencia de la Convención de Patzcuaro (México, 1940), se institucionalizó la práctica del Indigenismo entre los estados, pueblos y comunidades originarias, lo que da lugar a que los distintos países de América, entre ellos Bolivia, adoptaran nuevas acciones legales para asegurar los derechos de estos pueblos como actores importantes del desarrollo nacional.

Se asiste así, a un proceso de cambio en la organización nacional, que responde a las relaciones del Estado con los Pueblos Indígenas, reconociendo sus organizaciones y reactualizando sus demandas.

Los Pueblos Indígenas son entidades sociales conformadas a partir de las relaciones de parentesco. Se mantienen como un continuo pacto de sangre transmitido por la memoria cultural, las costumbres, los ritos de iniciación, y por la práctica de utilización de un territorio. Un Pueblo Indígena se inscribe en el territorio dentro de su propia memoria, que es la territorialidad, o sea, la vivencia étnico-cultural del territorio que una sociedad consanguínea asume.

La territorialidad, es entonces, no solamente el suelo que un pueblo indígena pisa, su habitat, su eco-sistema, sino que sobre todo, es el espesor territorial de la acumulación cultural, es la materia viviente de una identidad histórico-cultural.

Los Pueblos Indígenas demandan territorios, para constituir o para reconstituir su territorialidad, para recuperar su historia espacial y su inscripción consanguínea en la tierra. El territorio de los Pueblos Indígenas no es una suma de espacios parcelados, no tiene esta propiedad aditiva concebida a partir de la propiedad privada. Es una totalidad compacta, no divisible pero articulada en recorridos de recolección, de caza, de pesca, de uso del bosque, de la agricultura, de caminos, de extracción forestal, con espesores distintos en sus diversas partes.

Este territorio, es la demanda más sentida y reclamada por los pueblos indígenas de la amazonía, manifestándose abiertamente en la "marcha por territorio y dignidad", llevada a cabo en 1990.

Si bien la demanda de territorio es compartida por los pueblos indígenas, la relación en la que se encuentran las diversas étnias respecto a su demanda territorial no es la misma: La situación varía de acuerdo al grupo étnico del que se trate, y su ubicación en el bosque.

El Parque Isiboro-Sécure ha sido declarado Parque Nacional en 1965, pero esta medida ha sido insuficiente para proteger el bosque de la invasión de ganaderos, madereros, comerciantes, colonizadores. Por lo tanto la situación, sigue siendo tan inestable como antes de 1965. Aunque en 1991 se "declara" oficialmente el Parque "Territorio Indígena", esta declaración no se ha concretado en la conformación de una territorialidad étnica.

El Parque Isiboro-Sécure está habitado principalmente por los pueblos nativos de Moxeños, Yuracarés y Chimanes. Los pueblos indígenas no reducen su ocupación a un "bosque" determinado, sino que se desplazan por diversos "bosques" más o menos vecinos, o incluso, "amarran" mediante sus desplazamientos "bosques" distantes, separados, definiendo una geografía "discontinua" de los asentamientos.

En el medio geográfico del Parque Isiboro-Sécure podemos contar con diferentes tipos de poblados, la mayoría de los cuales puede calificarse como asentamientos étnicos. El Parque es un "bosque" de ocupación multi-étnica; como tal, merece un tratamiento especial como en el caso del "bosque" Chimanes. Este tratamiento incluye una demarcación específica en el terreno, respetando las referencias geográfico-culturales y reconociendo constitucionalmente el territorio como propiedad colectiva de los "pueblos" originarios.

C. INDICE DE LOS LUGARES POBLADOS

En el plano del área censada, al que se ha incorporado la información resultante del relevamiento, se puede observar la ubicación de los asentamientos, con referencia a los principales accidentes geográficos detectados.

Las comunidades y viviendas aisladas han sido codificadas en función de su localización en cada una de las cuatro Zonas conformadas para organizar el Censo.

Zona 1: Ríos Sécore, Plantota y Tayota

101. Santa María la Junta
102. Nueva Galilea
103. San Vicente
104. Paraíso
105. San Bartolome del Chiripopo
106. San Bernardo
107. Nueva Lacea
108. San Lorenzo
109. San Luis
110. Tres de Mayo
111. Natividad de Plantota
112. San Antonio de Plantota
113. San Francisco del Patujusal
114. La Capital del Sécore
115. Puerto Totora
116. Santo Domingo
117. Areruta
118. Oromomo
119. Asunta
- 120.0 a 120.7 Viviendas Aisladas

Zona 2: Ríos Chimimita, Chajmota, Ichoa e Imose

201. Trinidadcito
202. San José del Patrocinio
203. San Antonio del Imose
204. Puerto Ganadero
205. Providencia
206. Copacabana de Chimimita
207. Monte Cristo
208. Concepción del Imose
209. San Ramoncito
210. Puesto Honorato
- 220.0 a 220.11 Viviendas Aisladas

Zona 3: Río Isiboro

- 301. Gundonovia
- 302. Nueva Vida
- 303. San Pablo del Isiboro
- 304. Loma Alta
- 305. El Carmen del Isiboro
- 306. Santa María del Isiboro
- 307. Naranjalito
- 308. Limoncito
- 309. Santa Rosa del Isiboro
- 310. Santa Teresa
- 311. San Miguelito
- 312. San Andrita
- 320.0 a 320.4 Viviendas Aisladas

Zona 4: Carretera troncal Eterasama-Puesto Esperanza, Ríos Moletto, Sasasama, Isasese, Ichoa e Ilibulo.

- 401. Puerto Patiño
- 402. Villa Bolívar
- 403. Santa Anita
- 404. Santísima Trinidad
- 405. Puesto Esperanza
- 407. San Juan del Ichoa
- 420.0 a 420.1 Viviendas aisladas

El orden seguido para la asignación de los códigos, corresponde a la secuencia de presentación a medida que se remonta el curso de los ríos, o bien los caminos.

A continuación, siguiendo el mencionado ordenamiento, se presentan los datos recogidos mediante el Cuestionario CI.1 en cada una de las comunidades censadas, y en las viviendas aisladas, resumiéndose precedentemente algunos de los aspectos relevantes de la información obtenida para el conjunto de la población censada en las 47 comunidades asentadas en el área de referencia.

En total, incluyendo viviendas aisladas, se censaron 4.563 personas, 2.373 hombres y 2.190 mujeres, habitando 732 viviendas.

C.1 INFORMACION GENERAL SOBRE LAS COMUNIDADES

1. MOVILIDAD ESPACIAL

	<u>Número de Comunidades</u>
TOTAL	47
No se han desplazado	37
Se han desplazado	10

PRINCIPALES MOTIVOS:

- En busca de mejores campos de pastoreo ..	3
- En busca de tierras altas para el asentamiento	2
- En busca de lomas amplias	2
- Falta de medios de transporte	1
- Presión de los colonizadores	1
- Inundaciones	1

2. IDIOMA NATIVO PRINCIPAL

Trinitario	29
Yuracaré	14
Chimán	2
Castellano	2

3. COMUNICACIONES

Reciben emisoras radiales	44
Disponen equipo de radio transmisión	10

4. ENERGIA ELECTRICA

Disponen de motor de energía eléctrica	2
---	---

5. SERVICIOS EDUCATIVOS

Se dicta Ciclo Básico	34
Se dicta Ciclo Intermedio	6
Número de Comunidades en las que al menos un profesor habla el idioma nativo principal ..	9
Número de Profesores	78
Número de Profesores que hablan el idioma nativo principal	15
Número de estudiantes que se desplazan fuera de la comunidad por motivos educacionales ...	75

6. SALUD

Número de
Comunidades

Disponen de asistencia básica en salud 27

Servicios públicos o privados:

Posta Sanitaria	5
Promotor de Salud	9
Botiquín	4
Enfermero	2

Medicina Tradicional:

Curandero o naturista	6
Remedios Caseros	5

7. ASISTENCIA INSTITUCIONAL

Reciben asistencia Institucional 22

Privada	16
Pública	2
Privada y Pública	4

Tipo de asistencia:

Salud	5
Capacitación	5
Apoyo Agropecuario	3
Dotación de Alimentos	6
Perforación de Pozos	2
Construcción de casas	1
Préstamo de motosierras	1

8. PRODUCCION AGRICOLA

	<u>Consumo</u> <u>Interno</u>	<u>Con Excedentes</u> <u>de Explotación</u>
Arroz	47	20
Maíz	45	18
Frejol	9	3
Cacao	17	10
Yuca	45	12
Plátano	47	18
Naranjas	22	7
Caña	25	8
Mandarinas	5	1

Toronjas	11	3
Limonas	1	1
Limas	2	1
Coca	3	3
Café	6	1
Maní	3	1
Paltas	2	1
Sandías	7	3
Piñas	4	1
Papayas	3	1
Hualusa	6	-
Guineo	3	-
Mangas	1	-
Camote	8	-
Pacai	1	-
Cebollas	1	-
Joco	4	-
Cusire	2	-
Urucú	1	-

9. PRODUCCION MADERERA Y ESPECIES SILVESTRES

	<u>Consumo</u> <u>Interno</u>	<u>Con Excedentes</u> <u>de Explotación</u>
Piraquina	28	-
Hoja de Motacú	20	-
Mara	6	-
Cedro	9	-
Ochoó	25	1
Tacuara	12	-
Chonta	22	-
Chuchio	12	-
Palo María	39	2
Pachiuba	7	-
Jatata	13	4
Copaibo	3	-
Palma	6	-
Cuchi	8	-
Tajibo	16	-
Tembe	3	-
Hocoró	2	-
Canilla Vieja	1	-
Huevo de Ferro	2	-
Piedrillo	1	-
Urupi	2	-
Cipó	2	-

Crespito	2	-
Majo	1	-
Mora	2	-
Ajo	2	-
Guayabachi	2	-
Sirari	1	-
Zinini	1	-
Bivosi	1	-
Alaranda	1	-
Caña	3	-
Gavetillo	3	-
Pachua	2	-
Pachiubilla	1	-
Copa	1	-
Lucumu	1	-
Sangre de Toro	4	-
Trompillo	3	-
Canelón	1	-
Corazón Chanechané	1	-
Maré	1	-
Palo Toco	1	-
Miel Silvestre	1	-
Tieyequi	1	-
Pachilla	1	-
Palo Diablo	1	-
Verdolago	2	-
Oje	2	-
Almendrillo	2	-
Hoja de Palla	3	-
Coloradilla	2	-
Chamacha	1	-
Quinaquina	1	-
Pacai	2	-
Iziri	1	-
Achachairú	1	-
Laurel menta	1	-
Curupachú	1	-
Coquina	1	-

10. ANIMALES DE LA COMUNIDAD

	<u>Número</u> <u>de Comunidades</u>	<u>Cantidad</u> <u>de Animales</u>
Ganado Vacuno	15	821
Caballos	5	99
Cerdos	28	496
Gallinas	47	2.963
Patos	37	848
Cabras	3	18
Perros	43	652
Gatos	25	160

11. ESPECIES ANIMALES QUE SE CAZAN

	Número de Comunidades
Taitetú	42
Tropero	25
Jochi Pintao	28
Jochi Calucha	3
Jochi Colorado	1
Ciervo	11
Anta	24
Pava	17
Tatú	24
Manechi	9
Mutún	11
Tejón	3
Pato Negro	3
Guaso	19
Marimono	4
Mono	7
Perdíz	1
Chichilo	1

12. ESPECIES ANIMALES QUE SE PESCAN

Pacú	25
Surubí	30
Palometa	31
Sábalo	30
Pacupeba	7
Sardina	4
Ventón	13
Yayú	5
Boga	5
Sapato	2
Paleta	2
Tambaqui	14
Huruchila	2
General	2
Palometa Real	2
Bagre pintado	1
Blanquillo	2
Muturo	2
Hurina	1
Tiro	1
Tachaca	1
Raya	1

13. ARTESANIAS

	Número de <u>Comunidades</u>
Hamacas	30
Jasayé	9
Esteras	6
Urupe	1
Jatata	1
Sombreros	10
Gabetas	7
Cestos	3
Jipijapas	1
Palma	1
Manteles	1
Maricos (bolsones)	2
Paños	1
Madeja	1
Colchas	8
Alforjas	4
Camisetas	2
Bejuco	1
Hilado de algodón	1
Carpintería	7
Flechas y arcos	2
Mesas	2
Sillas	2
Cazuelas	1
Remos	1
Ruedas	1
Canoas	1
Puertas	1
Cántaros	1
Rosarios	1

14. COMPETENCIA TERRITORIAL

Madereros	1
Agricultores	3
Colonos	6
Ganaderos	7
Cocaleros	1

15. PRINCIPALES PROBLEMAS

Insuficiencia de vías y medios de transporte	45
Costo del transporte	3
Bajos precios de los productos	20
Factores naturales adversos	3
Distancia de la ciudad	9
Falta de mercados próximos	16
Falta de compradores	1
Tierras bajas	4
Dificultades de navegabilidad	11

C.2. INFORMACION PARTICULAR SOBRE LAS COMUNIDADES

ZONA 1:

Ubicada en las márgenes de los ríos Sécure, Plantota y Tayota. En total se censaron 293 viviendas, en las que viven 1.808 personas, 946 hombres y 862 mujeres.

101. SANTA MARIA LA JUNTA

La Comunidad se encuentra situada a orillas del Río Sécure, en la Provincia Moxos, del Departamento del Beni, sin que se hayan registrado desplazamientos en su ubicación geográfica, desde su asentamiento original. El día de la Comunidad se festeja el 27 de mayo.

El lugar poblado más próximo al que se vincula es Gundonovia, al que se accede navegando aproximadamente 3 horas con embarcación a remo, o bien 1 hora, con motor. El centro principal de abastecimiento es la ciudad de Trinidad.

La población total es de 38 personas, 19 hombres y 19 mujeres que habitan 7 viviendas. El idioma nativo que más se habla es el Yuracaré. La autoridad reconocida por la Comunidad es el Corregidor.

Servicios

La comunidad dispone de equipo de radio, transmitiendo en las frecuencias 5699.1 LSB, 7774.0 LSB. Se reciben emisoras radiales, escuchándose las radios Fides y Trópico. No existen otros medios de comunicación, ni se dispone de energía eléctrica.

Se dictan solamente clases de Ciclo Básico, por parte de un profesor. No existen otros niveles educativos, ni servicios de apoyo. No se registran desplazamientos hacia otros lugares, en demanda de servicios educativos.

La asistencia básica en salud, está atendida en la Comunidad por un enfermero, registrándose además desplazamientos, para recibir atención, a la vecina localidad de Gundonovia.

La Comunidad declara no recibir ayuda especial efectiva, de instituciones públicas o privadas.

Características Económicas

Los principales productos agrícolas cultivados son: arroz, maíz, plátanos, yuca y cacao. Exceptuando el cacao, que se comercializa fuera de la Comunidad, los demás productos se producen en cantidades que alcanzan sólo para el consumo interno.

Las especies silvestres, se recogen exclusivamente para uso de la Comunidad, con fines de construcción (palo maría, hoja de motacú), para la fabricación de horcones (chonta) y cercos (chuchío).

En la Comunidad se crían animales vacunos, gallinas y patos. También existen perros y gatos.

Las especies animales que se cazan son: taitetú, tropero (chanchos de monte), manechi y tatú, sólo para consumo de la Comunidad.

Las variedades de peces más importantes, que se pescan sólo para consumo interno, son: pacú, palometa y sábalo.

En la Comunidad existen artesanos que se ocupan de realizar tejidos de hamacas, gabetas y construcción de canoas, aunque no en cantidades que permitan su comercialización o trueque.

En el territorio de esta Comunidad, no se presentan actualmente casos de competencia externa (madereros, ganaderos, mineros) en la explotación de sus recursos naturales.

Los principales problemas enfrentados, son: la insuficiencia de medios de transporte, bajo precio de los productos, y factores naturales adversos.

102. NUEVA GALILEA

La Comunidad se encuentra situada a orillas del Río Sécure, en la Provincia Moxos, del Departamento del Beni, sin que se hayan registrado desplazamientos en su ubicación geográfica, desde su asentamiento original. El día de la Comunidad se festeja el 25 de diciembre.

El lugar poblado más próximo al que se vincula es Gundonovia, al que se accede navegando aproximadamente 6 horas con embarcación a remo, o bien 3 horas, con motor. El centro principal de abastecimiento es la ciudad de Trinidad.

La población total es de 61 personas, 30 hombres y 31 mujeres, que habitan 12 viviendas. El idioma nativo que más se habla es el Yuracaré. La autoridad reconocida por la Comunidad es un Presidente.

Servicios

La comunidad recibe emisoras radiales, escuchándose las radios Dorado y Trópico. No existen otros medios de comunicación, ni se dispone de energía eléctrica.

Se dictan solamente clases de Ciclo Básico, por parte de un profesor. No existen otros niveles educativos, ni servicios de apoyo. No se registran desplazamientos hacia otros lugares, en demanda de servicios educativos.

La asistencia básica en salud, está atendida en la Comunidad por dos enfermeras, registrándose además desplazamientos, para recibir atención, a la ciudad de Trinidad.

La Comunidad declara no recibir ayuda especial efectiva, de instituciones públicas o privadas.

Características Económicas

Los principales productos agrícolas cultivados son: arroz, maíz, plátanos, yuca, naranjas y cacao. Exceptuando el cacao, que se comercializa fuera de la Comunidad, y las naranjas, dentro de la misma, los demás productos se producen en cantidades que alcanzan sólo para el consumo interno.

Las especies silvestres, se recogen exclusivamente para uso de la Comunidad, con fines de construcción (palo maría, ochoó, hoja de motacú) y para la fabricación de horcones (mora) y cercos (chuchío).

En la Comunidad se crían animales vacunos, cerdos, chivos, gallinas y patos.

Las especies animales que se cazan son: taitetú, tropero (chanchos de monte), anta, pato, guaracachi (pava) y guaso, sólo para consumo de la Comunidad.

Las variedades de peces más importantes, que se pescan sólo para consumo interno, son: pacú, palometa y sábalo.

En la Comunidad existen artesanos que se ocupan de realizar tejidos de hamacas, colchas, gabetas, y construcción de canoas, flechas y arcos, aunque no en cantidades que permitan su comercialización o trueque.

En el territorio de esta Comunidad, no se presentan actualmente casos de competencia externa (madereros, ganaderos, mineros) en la explotación de sus recursos naturales.

Los principales problemas enfrentados, son: la insuficiencia de medios de transporte, bajo precio de los productos y falta de un mercado próximo para la comercialización de los mismos.

103. SAN VICENTE

La Comunidad se encuentra situada cerca de las márgenes del Río Sécure, en la Provincia Moxos, del Departamento del Beni, sin que se hayan registrado desplazamientos en su ubicación geográfica, desde su asentamiento original. El día de la Comunidad se festeja el 27 de septiembre.

El lugar poblado más próximo al que se vincula es la ciudad de Trinidad, al que se accede navegando aproximadamente 3 días con embarcación a remo. Esta ciudad es el centro principal de abastecimiento.

La población total es de 56 personas, 29 hombres y 27 mujeres, que habitan 9 viviendas. El idioma nativo que más se habla es el Trinitario. La autoridad reconocida por la Comunidad es el Corregidor.

Servicios

La comunidad recibe emisoras radiales, escuchándose las radios Fides y Trópico. No existen otros medios de comunicación, ni se dispone de energía eléctrica.

Se dictan solamente clases de Ciclo Básico, por parte de un profesor. No existen otros niveles educativos, ni servicios de apoyo. No se registran desplazamientos hacia otros lugares, en demanda de servicios educativos.

La asistencia básica en salud, está atendida en la Comunidad por un promotor de salud y por un curandero, registrándose además desplazamientos, para recibir atención, a la ciudad de Trinidad.

La Comunidad declara recibir ayuda especial efectiva, de EPARU en la dotación de agua potable.

Características Económicas

Los principales productos agrícolas cultivados son: arroz, maíz, plátanos, yuca, cacao, naranjas y caña. Exceptuando los plátanos, que se producen en cantidades que alcanzan sólo para el consumo interno, los demás productos se comercializan fuera de la Comunidad.

Las especies silvestres, se recogen exclusivamente para uso de la Comunidad, con fines de construcción (palo maría, piraquina, cuchi, sirari, copaibo, guayabachi).

En la Comunidad se crían gallinas y patos. También existen perros y gatos.

Las especies animales que se cazan son: taitetú, tropero (chanchos de monte), ciervo, jochi pintado y tatú, sólo para consumo de la Comunidad.

Las variedades de peces más importantes, que se pescan sólo para consumo interno, son: ventón, yayú, pacú, palometa y sábalo.

En la Comunidad existen artesanos que se ocupan de realizar tejidos de hamacas, sombreros, colchas, jasaye, y esteras, aunque no en cantidades que permitan su comercialización o trueque.

En el territorio de esta Comunidad, no se presentan actualmente casos de competencia externa (madereros, ganaderos, mineros) en la explotación de sus recursos.

El principal problema enfrentado es la insuficiencia de medios de transporte.

104. PARAISO

La Comunidad se encuentra situada en las proximidades de las márgenes del Río Sécure, en la Provincia Moxos, del Departamento del Beni, sin que se hayan registrado desplazamientos en su ubicación geográfica, desde su asentamiento original.

El lugar poblado más próximo al que se vincula es Gundonovia, al que se accede navegando 7 horas con embarcación a remo, 4 horas con motor, o bien a caballo aproximadamente 4 horas. El centro principal de abastecimiento es la ciudad de Trinidad.

La población total es de 56 personas, 30 hombres y 26 mujeres, que habitan 8 viviendas. El idioma que más se habla es el Castellano. La autoridad reconocida por la Comunidad es el Corregidor.

Servicios

La comunidad recibe emisoras radiales, escuchándose las radios Fides y Trópico. No existen otros medios de comunicación, ni se dispone de energía eléctrica.

Se dictan solamente clases de Ciclo Básico, por parte de un profesor. No existen otros niveles educativos, ni servicios de apoyo. No se registran desplazamientos hacia otros lugares, en demanda de servicios educativos.

No disponen de asistencia básica en salud, registrándose desplazamientos, para recibir atención, a la ciudad de Trinidad.

La Comunidad declara recibir ayuda especial efectiva, de EPARU en la perforación de pozos.

Características Económicas

Los principales productos agrícolas cultivados son: arroz, maíz, plátanos, yuca, cacao, naranjas, toronjas y café. Estos productos se producen en cantidades que exceden el consumo de la Comunidad.

Las especies silvestres, que se recogen exclusivamente para uso de la Comunidad, con fines de construcción son: palo maría, cedro, cuchí, tajibo.

En la Comunidad se crían animales vacunos, caballos y gallinas. También existen perros y gatos.

Las especies animales que se cazan son: taitetú, tropero (chanchos de monte), y tatú, sólo para consumo de la Comunidad.

La variedad más importante que se pesca, sólo para consumo interno, es el yayú.

En la Comunidad existen artesanos que se ocupan de realizar tejidos de sombreros y construcción de mesas y sillas, aunque no en cantidades que permitan su comercialización o trueque.

La población total es de 56 personas, 30 hombres y 26 mujeres, que habitan 8 viviendas. El idioma que más se habla es el Castellano. La autoridad reconocida por la Comunidad es el Corregidor.

Servicios

La comunidad recibe emisoras radiales, escuchándose las radios Fides y Trópico. No existen otros medios de comunicación, ni se dispone de energía eléctrica.

Se dictan solamente clases de Ciclo Básico, por parte de un profesor. No existen otros niveles educativos, ni servicios de apoyo. No se registran desplazamientos hacia otros lugares, en demanda de servicios educativos.

No disponen de asistencia básica en salud, registrándose desplazamientos, para recibir atención, a la ciudad de Trinidad.

La Comunidad declara recibir ayuda especial efectiva, de EPARU en la perforación de pozos.

Características Económicas

Los principales productos agrícolas cultivados son: arroz, maíz, plátanos, yuca, cacao, naranjas, toronjas y café. Estos productos se producen en cantidades que exceden el consumo de la Comunidad.

Las especies silvestres, que se recogen exclusivamente para uso de la Comunidad, con fines de construcción son: palo maría, cedro, cuchí, tajibo.

En la Comunidad se crían animales vacunos, caballos y gallinas. También existen perros y gatos.

Las especies animales que se cazan son: taitetú, tropero (chanchos de monte), y tatú, sólo para consumo de la Comunidad.

La variedad más importante que se pesca, sólo para consumo interno, es el yayú.

En la Comunidad existen artesanos que se ocupan de realizar tejidos de sombreros y construcción de mesas y sillas, aunque no en cantidades que permitan su comercialización o trueque.

La población total es de 56 personas, 30 hombres y 26 mujeres, que habitan 8 viviendas. El idioma que más se habla es el Castellano. La autoridad reconocida por la Comunidad es el Corregidor.

Servicios

La comunidad recibe emisoras radiales, escuchándose las radios Fides y Trópico. No existen otros medios de comunicación, ni se dispone de energía eléctrica.

Se dictan solamente clases de Ciclo Básico, por parte de un profesor. No existen otros niveles educativos, ni servicios de apoyo. No se registran desplazamientos hacia otros lugares, en demanda de servicios educativos.

No disponen de asistencia básica en salud, registrándose desplazamientos, para recibir atención, a la ciudad de Trinidad.

La Comunidad declara recibir ayuda especial efectiva, de EPARU en la perforación de pozos.

Características Económicas

Los principales productos agrícolas cultivados son: arroz, maíz, plátanos, yuca, cacao, naranjas, toronjas y café. Estos productos se producen en cantidades que exceden el consumo de la Comunidad.

Las especies silvestres, que se recogen exclusivamente para uso de la Comunidad, con fines de construcción son: palo maría, cedro, cuchi, tajibo.

En la Comunidad se crían animales vacunos, caballos y gallinas. También existen perros y gatos.

Las especies animales que se cazan son: taitetú, tropero (chanchos de monte), y tatú, sólo para consumo de la Comunidad.

La variedad más importante que se pesca, sólo para consumo interno, es el yayú.

En la Comunidad existen artesanos que se ocupan de realizar tejidos de sombreros y construcción de mesas y sillas, aunque no en cantidades que permitan su comercialización o trueque.

En el territorio de esta Comunidad, actualmente se encuentran trabajando ganaderos que compiten en la explotación de sus recursos naturales.

Los principales problemas enfrentados, son: la insuficiencia de medios de transporte, bajo precio de los productos y falta de un mercado próximo para la comercialización de los mismos.

105. SAN BARTOLOME DEL CHIRIPOPO

La Comunidad se encuentra situada en las proximidades del Río Sécure, en la Provincia Moxos, del Departamento del Beni, sin que se hayan registrado desplazamientos en su ubicación geográfica, desde su asentamiento original. El día de la Comunidad se festeja el 24 de agosto.

El lugar poblado más próximo al que se vincula es San Francisco de Moxos, al que se accede caminando aproximadamente 7 horas. Esta comunidad es su centro principal de abastecimiento.

La población total es de 59 personas, 30 hombres y 29 mujeres, que habitan 9 viviendas. El idioma nativo que más se habla es el Trinitario. La autoridad reconocida por la Comunidad es el Corregidor.

Servicios

La comunidad recibe emisoras radiales, escuchándose las radios Fides y Trópico. No existen otros medios de comunicación, ni se dispone de energía eléctrica.

Se dictan solamente clases de Ciclo Básico, por parte de un profesor. No existen otros niveles educativos, ni servicios de apoyo. No se registran desplazamientos hacia otros lugares, en demanda de servicios educativos.

La asistencia básica en salud, está atendida en la Comunidad por un promotor de salud y un curandero, registrándose además desplazamientos, para recibir atención, a la vecina localidad de San Francisco de Moxos.

La Comunidad declara no recibir ayuda especial efectiva, de instituciones públicas o privadas.

Características Económicas

Los principales productos agrícolas cultivados son: arroz, maíz, plátanos, yuca, camote, joco, sandía y caña. Exceptuando el arroz y la caña que se producen en cantidades que alcanzan sólo para el consumo interno, los demás productos se comercializan; el camote, joco y sandía dentro de la comunidad y el maíz, la yuca y el plátano fuera de la misma.

Las especies silvestres, se recogen exclusivamente para uso de la Comunidad, con fines de alimentación (miel de abejas, hocoró) y de construcción (piraquina, cuchi, tajiho, palo toco, tacuara, palo maría, motacú).

En la Comunidad se crían animales vacunos, cerdos, gallinas y patos. También existen perros.

Las especies animales que se cazan son: taitetú, tropero (chanchos de monte), jochi pintao, anta y guaso, sólo para consumo de la Comunidad.

Las variedades de peces más importantes, que se pescan sólo para consumo interno, son: ventón, boga, palometa real, palometa y sábalo.

En la Comunidad existen artesanos que se ocupan de realizar tejidos de hamacas, jasayes, sombreros, esteras y canastos, aunque no en cantidades que permitan su comercialización o trueque.

En el territorio de esta Comunidad, actualmente se encuentran trabajando ganaderos que compiten en la explotación de sus recursos naturales.

Los principales problemas enfrentados, son: la insuficiencia de vías y medios de transporte, y la falta de un mercado próximo donde comercializar sus productos.

106. SAN BERNARDO

La Comunidad se encuentra situada a orillas del Río Sécure, en la Provincia Moxos, del Departamento del Beni, sin que se hayan registrado desplazamientos en su ubicación geográfica, desde su asentamiento original. El día de la Comunidad se festeja el 20 de agosto.

El lugar poblado más próximo al que se vincula es Trinidad, al que se accede navegando aproximadamente 24 horas con embarcación a motor. Esta ciudad es el centro principal de abastecimiento.

La población total es de 104 personas, 48 hombres y 56 mujeres, que habitan 18 viviendas. El idioma nativo que más se habla es el Trinitario. La autoridad reconocida por la Comunidad es el Corregidor.

Servicios

La comunidad dispone de equipo de radio, transmitiendo en la frecuencia 5699.1 LSB. Se reciben emisoras radiales, escuchándose la radio Trópico. No existen otros medios de comunicación, ni se dispone de energía eléctrica.

Se dictan solamente clases de Ciclo Básico, por parte de dos profesores. No existen otros niveles educativos, ni servicios de apoyo. No se registran desplazamientos hacia otros lugares, en demanda de servicios educativos.

La asistencia básica en salud, está atendida en la Comunidad por un promotor de salud, registrándose además desplazamientos, para recibir atención, a la ciudad de Trinidad.

La Comunidad declara recibir ayuda especial efectiva, de CPIB en salud y manejo del territorio.

Características Económicas

Los principales productos agrícolas cultivados son: arroz, maíz, plátanos, yuca, camote, naranjas, limas, toronjas y paltas. El camote y el plátano se comercializan dentro de la comunidad, y los demás productos fuera de la misma.

Las especies silvestres, se recogen exclusivamente para uso de la Comunidad, con fines medicinales (ajo), de alimentación (ocoro) y de construcción (pacai, cuchi, palo maría, tajibo, ochoó).

En la Comunidad se crían cerdos, chivos, gallinas y patos. También existen perros y gatos.

Las especies animales que se cazan son: taitetú, tropero (chanchos de monte), guaso, anta y jochi pintao, sólo para consumo de la Comunidad.

Las variedades de peces más importantes, que se pescan sólo para consumo interno, son: tiro, zapato, tachaca, raya y pacú.

En la Comunidad existen artesanos que se ocupan de realizar tejidos de hamacas, jasaye, sombreros y esteras, aunque no en cantidades que permitan su comercialización o trueque.

En el territorio de esta Comunidad, actualmente se encuentran trabajando agricultores que compiten en la explotación de sus recursos naturales.

El principal problema enfrentado es la insuficiencia de medios de transporte.

107. NUEVA LACEA

La Comunidad se encuentra situada a orillas del Río Sécure, en la Provincia Moxos, del Departamento del Beni, sin que se hayan registrado desplazamientos en su ubicación geográfica, desde su asentamiento original. El día de la Comunidad se festeja el 6 de junio.

El lugar poblado más próximo al que se vincula es San Bernardo, al que se accede navegando aproximadamente 6 horas con embarcación a remo, 1½ horas con motor, o bien caminando durante 1½ horas. El centro principal de abastecimiento es la ciudad de Trinidad.

La población total es de 28 personas, 11 hombres y 17 mujeres, que habitan 4 viviendas. El idioma nativo que más se habla es el Yuracaré. La autoridad reconocida por la Comunidad es el Corregidor.

Servicios

La comunidad recibe emisoras radiales, escuchándose las radios Fides y Trópico. No existen otros medios de comunicación, ni se dispone de energía eléctrica.

No existen centros educativos, registrándose desplazamientos de 7 estudiantes hacia la localidad de San Bernardo, en demanda de servicios educativos.

La asistencia básica en salud, está atendida en la Comunidad por un promotor de salud, registrándose además desplazamientos, para recibir atención, a la vecina localidad de San Bernardo.

La Comunidad declara no recibir ayuda especial efectiva, de instituciones públicas o privadas.

Características Económicas

Los principales productos agrícolas cultivados son: arroz, maíz, plátanos, yuca y guineo. Exceptuando el arroz y el maíz, que se comercializan fuera de la Comunidad, los demás productos se producen cantidades que alcanzan sólo para el consumo interno.

Las especies silvestres, que se recogen para uso de la Comunidad son, con fines de construcción, piraquina y motacú, para la fabricación de remos se emplea el gavetillo. El palo maría y el ochoó también se utilizan parcialmente para la comercialización o trueque.

En la Comunidad se crían animales vacunos, cerdos, gallinas y patos. También existen perros.

Las especies animales que se cazan son: taitetú, tropero (chanchos de monte), anta, mutún, tatú y pato silvestre, sólo para consumo de la Comunidad.

Las variedades de peces más importantes, que se pescan sólo para consumo interno, son: surubí, palometa y sábalo.

En la Comunidad existen artesanos que se ocupan de realizar tejidos de hamacas y bejuco, aunque no en cantidades que permitan su comercialización o trueque.

En el territorio de esta Comunidad, no se presentan actualmente casos de competencia externa (madereros, ganaderos, mineros) en la explotación de sus recursos naturales.

Los principales problemas enfrentados, son: la insuficiencia de medios de transporte, bajos precios y la falta de un mercado próximo donde comercializar sus productos.

108. SAN LORENZO

La Comunidad se encuentra situada a orillas del Río Sécure, en la Provincia Moxos, del Departamento del Beni, sin que se hayan registrado desplazamientos en su ubicación geográfica, desde su asentamiento original. El día de la Comunidad se festeja el 29 de septiembre, celebrando también la fiesta de la Virgen del Carmen el 16 de julio, de San Juan Bautista el 24 de junio y la veneración de santo San Antonio el 14 de junio.

El lugar poblado más próximo al que se vincula es San Lorenzo de Moxos. El centro principal de abastecimiento es la ciudad de Trinidad.

La población total es de 234 personas, 130 hombres y 104 mujeres, que habitan 36 viviendas. El idioma nativo que más se habla es el Trinitario. La autoridad reconocida por la Comunidad es el Corregidor.

Servicios

La comunidad dispone de equipo de radio, transmitiendo en la frecuencia 5699.1 LSB. Se reciben emisoras radiales, escuchándose las radios Fides y Trópico. No existen otros medios de comunicación, ni se dispone de energía eléctrica.

Se dictan solamente clases de Ciclo Básico e Intermedio, por parte de siete profesores. No existen otros niveles educativos, ni servicios de apoyo. No se registran desplazamientos hacia otros lugares, en demanda de servicios educativos.

La asistencia básica en salud está atendida en la Comunidad por una posta sanitaria y un naturista, registrándose además desplazamientos, para recibir atención, a la ciudad de Trinidad.

La Comunidad declara recibir ayuda especial efectiva, de CECI y CIDDEBENI.

Características Económicas

Los principales productos agrícolas cultivados son: arroz, maíz, plátanos, yuca y frejol. Exceptuando el frejol y la yuca, que se comercializan dentro de la Comunidad, los demás productos se comercializan fuera de la misma.

Las especies silvestres, que se recogen para uso de la Comunidad, con fines de construcción son: piraquina, cuchí, tajibo, tacuara y hoja de motacú; el palo maría, maré y ochoó, se emplean para la construcción de canoas. La jatata se comercializa parcialmente.

En la Comunidad se crían cerdos, chivos, gallinas y patos. También existen perros y gatos.

Las especies animales que se cazan son: taitetú, tropero (chanchos de monte), guaso, anta, ciervo y jochí pintao, sólo para consumo de la Comunidad.

Las variedades de peces más importantes, que se pescan sólo para consumo interno, son: pacupeba, piraña, pacú y surubí.

En la Comunidad existen artesanos que se ocupan de realizar tejidos de hamacas, colchas y gabetas, aunque no en cantidades que permitan su comercialización o trueque.

En el territorio de esta Comunidad, no se presentan actualmente casos de competencia externa (madereros, ganaderos, mineros) en la explotación de sus recursos naturales.

Los principales problemas enfrentados, son: la insuficiencia de medios de transporte y factores naturales adversos.

109. SAN LUIS

La Comunidad se encuentra situada en el monte del mismo nombre en las proximidades del Río Sécure, en la Provincia Moxos, del Departamento del Beni, sin que se hayan registrado desplazamientos en su ubicación geográfica, desde su asentamiento original. El día de la Comunidad se festeja el 21 de junio, celebrándose también la fiesta del día Del Barco, el 15 de enero.

El lugar poblado más próximo al que se vincula es San Lorenzo, al que se accede por tierra, en aproximadamente 6 horas con carretón, o bien 4 horas a caballo. Esta localidad es su centro principal de abastecimiento.

La población total es de 152 personas, 89 hombres y 63 mujeres, que habitan 25 viviendas. El idioma nativo que más se habla es el Trinitario. La autoridad reconocida por la Comunidad es el Corregidor.

Servicios

La comunidad recibe emisoras radiales, escuchándose las radios Fides y Trópico. No existen otros medios de comunicación, ni se dispone de energía eléctrica.

Se dictan solamente clases de Ciclo Básico, por parte de un profesor. No existen otros niveles educativos, ni servicios de apoyo. No se registran desplazamientos hacia otros lugares, en demanda de servicios educativos.

La asistencia básica en salud, está atendida en la Comunidad por un promotor de salud, registrándose además desplazamientos, para recibir atención, a la vecina localidad de San Lorenzo.

La Comunidad declara no recibir ayuda especial efectiva, de instituciones públicas o privadas.

Características Económicas

Los principales productos agrícolas cultivados son: arroz, maíz, plátanos, yuca y caña. Esta producción sólo alcanza para el consumo interno.

Las especies silvestres, que se recogen exclusivamente para uso de la Comunidad, con fines de construcción son: palo maría, cedro, coloradillo, tajibo, motacú. Para la leña se utiliza el pacai.

En la Comunidad se crían animales vacunos, caballos, cerdos, gallinas y patos. También existen perros y gatos.

Las especies animales que se cazan son: taitetú (chanchito de monte), ciervo, jochi pintao y tatú, sólo para consumo de la Comunidad.

Las variedades de peces más importantes, que se pescan sólo para consumo interno, son: ventón, yayú y palometa.

En la Comunidad existen artesanos que se ocupan de realizar tejidos de hamacas, colchas y fabricación de alforjas y cántaros. Sólo las hamacas se producen en cantidades que permiten su comercialización o trueque, dentro de la Comunidad.

En el territorio de esta Comunidad, actualmente se encuentran trabajando ganaderos que compiten en la explotación de sus recursos naturales.

Los principales problemas enfrentados son: la insuficiencia de vías y medios de transporte y bajo precio de los productos.

110. TRES DE MAYO

La Comunidad se encuentra situada en las proximidades del Río Sécure, en la Provincia Moxos, del Departamento del Beni, sin que se hayan registrado desplazamientos en su ubicación geográfica, desde su asentamiento original. El día de la Comunidad se festeja el 3 de mayo.

El lugar poblado más próximo al que se vincula es Puerto San Lorenzo, al que se accede navegando aproximadamente 4 horas con embarcación a remo, o bien 2 horas, con motor. El centro principal de abastecimiento es la ciudad de Trinidad.

La población total es de 65 personas, 34 hombres y 31 mujeres, que habitan 11 viviendas. El idioma nativo que más se habla es el Yuracaré. La autoridad reconocida por la Comunidad es el Corregidor.

Servicios

La comunidad recibe emisoras radiales, escuchándose las radios Fides y Trópico. No existen otros medios de comunicación, ni se dispone de energía eléctrica.

No existen centros educativos, registrándose desplazamientos de 17 estudiantes hacia la localidad de Puerto San Lorenzo, en demanda de servicios educativos.

La asistencia básica en salud, está atendida en la Comunidad por un promotor de salud, registrándose además desplazamientos, para recibir atención, a la vecina localidad de Puerto San Lorenzo.

La Comunidad declara no recibir ayuda especial efectiva, de instituciones públicas o privadas.

Características Económicas

Los principales productos agrícolas cultivados son: arroz, maíz, plátanos, yuca y caña. Esta producción alcanza sólo para el consumo interno.

Las especies silvestres, se recogen exclusivamente para uso de la Comunidad, con fines de construcción (piraguina, jatata, motacú, pachiuva) y para la fabricación cercos (chuchío). El palo maría se emplea para la construcción de canoas.

En la Comunidad se crían cerdos, gallinas y patos. También existen perros.

Las especies animales que se cazan son: taitetú, tropero (chanchos de monte), anta, pava, mutún, guaso y tatú, sólo para consumo de la Comunidad.

Las variedades de peces más importantes, que se pescan sólo para consumo interno, son: surubí, pacú y palometa.

En la Comunidad existen artesanos que se ocupan de realizar tejidos de hamacas, gabetas, colchas y flechas, aunque no en cantidades que permitan su comercialización o trueque.

En el territorio de esta Comunidad, no se presentan actualmente casos de competencia externa (madereros, ganaderos, mineros) en la explotación de sus recursos naturales.

Los principales problemas enfrentados, son: la insuficiencia de medios de transporte y bajo precio de los productos.

111. NATIVIDAD DE PLANTOTA

La Comunidad se encuentra situada a orillas del Río Plantota en la Provincia Moxos, del Departamento del Beni, sin que se hayan registrado desplazamientos en su ubicación geográfica, desde su asentamiento original. El día de la Comunidad se festeja el 8 de septiembre.

El lugar poblado más próximo al que se vincula es Puerto San Lorenzo, al que se accede navegando aproximadamente 12 horas con embarcación a remo, o bien 4 horas, con motor. El centro principal de abastecimiento es la ciudad de Trinidad.

La población total es de 65 personas, 31 hombres y 34 mujeres, que habitan 11 viviendas. El idioma nativo que más se habla es el Trinitario. La autoridad reconocida por la Comunidad es el Corregidor.

Servicios

La comunidad recibe emisoras radiales, escuchándose las radios Fides y Trópico. No existen otros medios de comunicación, ni se dispone de energía eléctrica.

Se dictan solamente clases de Ciclo Básico, por parte de un profesor. No existen otros niveles educativos, ni servicios de apoyo. No se registran desplazamientos hacia otros lugares, en demanda de servicios educativos.

La Comunidad no cuenta con asistencia básica en salud, registrándose desplazamientos, para recibir atención, a la vecina localidad de Puerto San Lorenzo.

La Comunidad declara no recibir ayuda especial efectiva, de instituciones públicas o privadas.

Características Económicas

Los principales productos agrícolas cultivados son: arroz, maíz, plátanos, yuca y caña. Esta producción alcanza sólo para el consumo interno.

Las especies silvestres, se recogen exclusivamente para uso de la Comunidad, con fines de construcción (piraquina, gavetillo), para la fabricación de horcones (chonta) y para la construcción de canoas (palo maría, ochoó).

En la Comunidad se crían animales vacunos, cerdos, gallinas y patos. También existen perros y gatos.

Las especies animales que se cazan son: taitetú, tropero (chanchos de monte), anta, guaso, tejón y pavo, sólo para consumo de la Comunidad.

Las variedades de peces más importantes, que se pescan sólo para consumo interno, son: pacú, palometa, tambaqui y surubí.

En la Comunidad existen artesanos que se ocupan de realizar tejidos de hamacas, colchas, camisetas y alforjas, aunque no en cantidades que permitan su comercialización o trueque.

En el territorio de esta Comunidad, no se presentan actualmente casos de competencia externa (madereros, ganaderos, mineros) en la explotación de sus recursos naturales.

Los principales problemas enfrentados, son: la insuficiencia de medios de transporte, bajo precio de los productos y la falta de un mercado próximo para la comercialización de los mismos.

112. SAN ANTONIO DE PLANTOTA

La Comunidad se encuentra situada, desde hace dos años, a orillas del Río Plantota. Anteriormente estaba ubicada a cuatro horas, navegando con embarcación a remo. El traslado estuvo motivado por la búsqueda de mejores campos de pastoreo y una loma más amplia para el asentamiento. El día de la Comunidad se festeja el 13 de junio.

El lugar poblado más próximo al que se vincula es Puerto San Lorenzo, al que se accede navegando aproximadamente 24 horas con embarcación a remo, o bien 12 horas, con motor. El centro principal de abastecimiento es la ciudad de Trinidad.

La población total es de 142 personas, 73 hombres y 69 mujeres, que habitan 23 viviendas. El idioma nativo que más se habla es el Trinitario. La autoridad reconocida por la Comunidad es el Corregidor.

Servicios

La comunidad dispone de equipo de radio, transmitiendo en las frecuencias 5699.1 LSB, 7774.0 LSB. Se reciben emisoras radiales, escuchándose las radios Fides y Trópico. No existen otros medios de comunicación, ni se dispone de energía eléctrica.

Se dictan solamente clases de Ciclo Básico, por parte de dos profesores. No existen otros niveles educativos, ni servicios de apoyo. No se registran desplazamientos hacia otros lugares, en demanda de servicios educativos.

La asistencia básica en salud, está atendida en la Comunidad por un promotor de salud, registrándose además desplazamientos, para recibir atención, a la vecina localidad de Puerto San Lorenzo.

La Comunidad declara no recibir ayuda especial efectiva, de instituciones públicas o privadas.

Características Económicas

Los principales productos agrícolas cultivados son: arroz, maíz, plátanos y yuca. Esta producción alcanza sólo para el consumo interno.

Las especies silvestres, se recogen exclusivamente para uso de la Comunidad, con fines de construcción (piraquina, jatata), para la fabricación de horcones (chonta, tajibo), cercos (pachubilla) y para la construcción de canoas (palo maría).

En la Comunidad se crían animales vacunos, cerdos, gallinas y patos. También existen perros y gatos.

Las especies animales que se cazan son: taitetú, tropero (chanchos de monte), mutún, anta, marimono y pava, sólo para consumo de la Comunidad.

Las variedades de peces más importantes, que se pescan sólo para consumo interno, son: surubí, tambaqui y palometa.

En la Comunidad existen artesanos que se ocupan de realizar tejidos de hamacas, colchas, alforjas, camisetas y sombreros, aunque no en cantidades que permitan su comercialización o trueque.

En el territorio de esta Comunidad, no se presentan actualmente casos de competencia externa (madereros, ganaderos, mineros) en la explotación de sus recursos naturales.

Los principales problemas enfrentados, son: la insuficiencia de medios de transporte, el bajo precio de los productos y las dificultades de navegabilidad.

113. SAN FRANCISCO DEL PATUJUSAL

La Comunidad se encuentra situada a orillas del Río Sécure, en la Provincia Moxos, del Departamento del Beni, sin que se hayan registrado desplazamientos en su ubicación geográfica, desde su asentamiento original. El día de la Comunidad se festeja el 3 de diciembre.

El lugar poblado más próximo al que se vincula es San Antonio de Plantota, al que se accede navegando aproximadamente 2 horas con embarcación a remo. El centro principal de abastecimiento es la localidad de San Lorenzo de Moxos.

La población total es de 46 personas, 29 hombres y 17 mujeres, que habitan 5 viviendas. El idioma nativo que más se habla es el Trinitario.

Servicios

La comunidad recibe emisoras radiales, escuchándose las radios Fides y Trópico. No existen otros medios de comunicación, ni se dispone de energía eléctrica.

No existen centros educativos, registrándose desplazamientos de 5 estudiantes hacia la localidad de San Antonio de Plantota, en demanda de estos servicios.

La Comunidad no dispone de asistencia básica en salud. No se registran desplazamientos, por ese motivo, hacia otros lugares.

La Comunidad declara no recibir ayuda especial efectiva, de instituciones públicas o privadas.

Características Económicas

Los principales productos agrícolas cultivados son: arroz, maíz, plátanos, yuca y caña. Exceptuando el arroz y el maíz, que se comercializan fuera de la Comunidad, los demás productos se producen en cantidades que alcanzan sólo para el consumo interno.

Las especies silvestres, se recogen exclusivamente para uso de la Comunidad, con fines de construcción (piraquina, motacú), para la fabricación de horcones (chonta) y para la construcción de canoas (palo maría, ochoó).

En la Comunidad se crían cerdos, gallinas y patos. También existen perros y gatos.

Las especies animales que se cazan son: taitetú, tropero (chanchos de monte), jochi pintao y tatú, sólo para consumo de la Comunidad.

Las variedades de peces más importantes, que se pescan sólo para consumo interno, son: ventón, surubí y palometa.

En la Comunidad existen artesanos que se ocupan de realizar tejidos de hamacas y sombreros. Sólo estos últimos se producen en cantidades que permiten su comercialización o trueque, dentro de la Comunidad.

En el territorio de esta Comunidad, no se presentan actualmente casos de competencia externa (madereros, ganaderos, mineros) en la explotación de sus recursos naturales.

Los principales problemas enfrentados, son: la insuficiencia de medios de transporte, el bajo precio de los productos y dificultades de navegabilidad.

114. LA CAPITAL DEL SECURE

La Comunidad se encuentra situada a orillas del Río Sécure, en la Provincia Moxos, del Departamento del Beni, sin que se hayan registrado desplazamientos en su ubicación geográfica, desde su asentamiento original.

El lugar poblado más próximo al que se vincula es San Antonio de Plantota, al que se accede navegando aproximadamente 4 horas con embarcación a remo. El centro principal de abastecimiento es la ciudad de Trinidad.

La población total es de 79 personas, 43 hombres y 36 mujeres, que habitan 12 viviendas. El idioma nativo que más se habla es el Trinitario. La autoridad reconocida por la Comunidad es un Comunario.

Servicios

La comunidad recibe emisoras radiales, escuchándose las radios Fides y Trópico. No existen otros medios de comunicación, ni se dispone de energía eléctrica.

No existen centros educativos, registrándose desplazamientos de 10 estudiantes hacia la localidad de San Antonio de Plantota, en demanda de estos servicios.

La Comunidad no dispone de asistencia básica en salud, registrándose desplazamientos, para recibir atención, a la vecina localidad de Puerto San Lorenzo.

La Comunidad declara no recibir ayuda especial efectiva, de instituciones públicas o privadas.

Características Económicas

Los principales productos agrícolas cultivados son: arroz, maíz, plátanos y yuca. Esta producción alcanza sólo para el consumo interno.

Las especies silvestres, se recogen exclusivamente para uso de la Comunidad, con fines de construcción (palla) y para la fabricación de horcones (chonta) y cercos (chuchío). El palo maría y el ochoó se emplea en la construcción de canoas.

En la Comunidad se crían cerdos, gallinas y patos. También existen perros.

Las especies animales que se cazan son: taitetú, tropero (chanchos de monte), anta, pava y tatú, sólo para consumo de la Comunidad.

Las variedades de peces más importantes, que se pescan sólo para consumo interno, son: surubí, tambaqui, palometa y sábalo.

En la Comunidad existen artesanos que se ocupan de realizar tejidos de hamacas, colchas y alforjas, aunque no en cantidades que permitan su comercialización o trueque.

En el territorio de esta Comunidad, no se presentan actualmente casos de competencia externa (madereros, ganaderos, mineros) en la explotación de sus recursos naturales.

Los principales problemas enfrentados, son: la insuficiencia de medios de transporte, bajo precio de los productos, la falta de un mercado próximo, y las dificultades de navegabilidad.

115. PUERTO TOTORA

La Comunidad se encuentra situada a orillas del Río Sécure, en la Provincia Moxos, del Departamento del Beni, sin que se hayan registrado desplazamientos en su ubicación geográfica, desde su asentamiento original. El día de la Comunidad se festeja el 16 de julio.

El lugar poblado más próximo al que se vincula es San Lorenzo de Moxos, al que se accede navegando aproximadamente 48 horas con embarcación a remo, o bien 20 horas, con motor. Esta localidad es su centro principal de abastecimiento.

La población total es de 144 personas, 76 hombres y 68 mujeres, que habitan 23 viviendas. El idioma nativo que más se habla es el Trinitario. La autoridad reconocida por la Comunidad es el Corregidor.

Servicios

La comunidad dispone de equipo de radio, transmitiendo en las frecuencias 5699.1 LSB, 7774.0 LSB. Se reciben emisoras radiales, escuchándose las radios Fides y Trópico. No existen otros medios de comunicación, ni se dispone de energía eléctrica.

Se dictan solamente clases de Ciclo Básico, por parte de un profesor. No existen otros niveles educativos, ni servicios de apoyo. No se registran desplazamientos hacia otros lugares, en demanda de servicios educativos.

No se dispone de asistencia básica en salud, registrándose desplazamientos, para recibir atención, a la vecina localidad de San Lorenzo.

La Comunidad declara no recibir ayuda especial efectiva, de instituciones públicas o privadas.

Características Económicas

Los principales productos agrícolas cultivados son: arroz, maíz, plátanos, yuca y caña. Exceptuando el plátano, que se comercializa dentro de la Comunidad, los demás productos se producen en cantidades que alcanzan sólo para el consumo interno.

Las especies silvestres, se recogen exclusivamente para uso de la Comunidad, con fines de construcción (trompillo, jatata) y para la fabricación de horcones (chonta), y para la construcción de canoas (palo maría, ochoó).

En la Comunidad se crían animales vacunos, gallinas y patos. También existen perros y gatos.

Las especies animales que se cazan son: taitetú, tropero (chanchos de monte), guaso y mutún, sólo para consumo de la Comunidad.

Las variedades de peces más importantes, que se pescan sólo para consumo interno, son: surubí, tambaqui, palometa y sábalo.

En la Comunidad existen artesanos que se ocupan de realizar tejidos de hamacas, paños y madejas, aunque no en cantidades que permitan su comercialización o trueque.

En el territorio de esta Comunidad, no se presentan actualmente casos de competencia externa (madereros, ganaderos, mineros) en la explotación de sus recursos naturales.

Los principales problemas enfrentados, son: la insuficiencia de medios de transporte, el bajo precio de los productos, y las dificultades de navegabilidad.

116. SANTO DOMINGO

La Comunidad se encuentra situada a orillas del Río Sécure, en la Provincia Moxos, del Departamento del Beni, sin que se hayan registrado desplazamientos en su ubicación geográfica, desde su asentamiento original. El día de la Comunidad se festeja el 11 de diciembre.

El lugar poblado más próximo al que se vincula es Totora, al que se accede navegando aproximadamente 12 horas con embarcación a remo, o bien 4 horas, con motor. El centro principal de abastecimiento es la localidad de San Lorenzo de Moxos.

La población total es de 47 personas, 22 hombres y 25 mujeres, que habitan 11 viviendas. El idioma nativo que más se habla es el Yuracaré. La autoridad reconocida por la Comunidad es el Corregidor.

Servicios

La comunidad recibe emisoras radiales, escuchándose las radios Fides y Trópico. No existen otros medios de comunicación, ni se dispone de energía eléctrica.

Se dictan solamente clases de Ciclo Básico, por parte de un profesor. No existen otros niveles educativos, ni servicios de apoyo. No se registran desplazamientos hacia otros lugares, en demanda de servicios educativos.

No se dispone de asistencia básica en salud, registrándose desplazamientos, para recibir atención, a la vecina localidad de San Lorenzo.

La Comunidad declara no recibir ayuda especial efectiva, de instituciones públicas o privadas.

Características Económicas

Los principales productos agrícolas cultivados son: arroz, maíz, plátanos y yuca. Exceptuando la producción de arroz y plátanos, que se comercializan fuera de la Comunidad, los demás productos se producen en cantidades que alcanzan sólo para el consumo interno.

Las especies silvestres, se recogen exclusivamente para uso de la Comunidad, con fines de construcción (jatata, motacú, chonta) y para la construcción de canoas (palo maría y ochoó).

En la Comunidad se crían gallinas y patos. También existen perros.

Las especies animales que se cazan son: taitetú, tropero (chanchos de monte), manechi, mono silvador, anta, pava y mutún, sólo para consumo de la Comunidad.

Las variedades de peces más importantes, que se pescan sólo para consumo interno, son: surubí, palometa y sábalo.

En la Comunidad no existe ningún tipo de artesanía o industria.

En el territorio de esta Comunidad, no se presentan actualmente casos de competencia externa (madereros, ganaderos, mineros) en la explotación de sus recursos naturales.

Los principales problemas enfrentados, son: la insuficiencia de medios de transporte, el bajo precio de los productos, la falta de un mercado próximo, y las dificultades de navegabilidad.

117. ARERUTA

La Comunidad se encuentra situada a orillas del Río Sécure, en la Provincia Moxos, del Departamento del Beni, sin que se hayan registrado desplazamientos en su ubicación geográfica, desde su asentamiento original. El día de la Comunidad se festeja el 15 de agosto.

El lugar poblado más próximo al que se vincula es Oromomo, al que se accede navegando aproximadamente 7 horas con embarcación a remo, o bien 2 horas, con motor. El centro principal de abastecimiento es la localidad de San Lorenzo de Moxos.

La población total es de 74 personas, 39 hombres y 35 mujeres, que habitan 9 viviendas. El idioma nativo que más se habla es el Chimán. La autoridad reconocida por la Comunidad es el Corregidor.

Servicios

La comunidad recibe emisoras radiales, escuchándose las radios Fides y Trópico. No existen otros medios de comunicación, ni se dispone de energía eléctrica.

No existen centros educativos, ni servicios de apoyo. No se registran desplazamientos hacia otros lugares, en demanda de servicios educativos.

La Comunidad no dispone de asistencia básica en salud. No se registran desplazamientos, por ese motivo, a ninguna otra localidad.

La Comunidad declara no recibir ayuda especial efectiva, de instituciones públicas o privadas.

Características Económicas

Los principales productos agrícolas cultivados son: arroz, maíz, plátanos y yuca. Exceptuando la producción del arroz y del plátano, que se comercializan fuera de la Comunidad, los demás productos se producen en cantidades que alcanzan sólo para el consumo interno.

Las especies silvestres, se recogen para uso de la Comunidad, con fines de construcción (palo maría, piraquina, jatata), para la fabricación de horcones (pachua) y para la construcción de canoas (ochoó). La jatata se comercializa parcialmente.

En la Comunidad se crían cerdos, gallinas y patos. También existen perros.

Las especies animales que se cazan son: taitetú, tropero (chanchos de monte), manechi, pava, anta y guaso, sólo para consumo de la Comunidad.

Las variedades de peces más importantes, que se pescan sólo para consumo interno, son: tambaqui, surubí, palometa y sábalo.

En la Comunidad existen artesanos que se ocupan de realizar tejidos de hamacas, jasayes y esteras, aunque no en cantidades que permitan su comercialización o trueque.

En el territorio de esta Comunidad, no se presentan actualmente casos de competencia externa (madereros, ganaderos, mineros) en la explotación de sus recursos naturales.

Los principales problemas enfrentados, son: la insuficiencia de medios de transporte, el bajo precio de los productos, la falta de un mercado próximo, y las dificultades de navegabilidad.

118. OROMOMO

La Comunidad se encuentra situada a orillas del Río Sécure, en la Provincia Moxos, del Departamento del Beni, sin que se hayan registrado desplazamientos en su ubicación geográfica, desde su asentamiento original. El día de la Comunidad se festeja el 8 de diciembre.

El lugar poblado más próximo al que se vincula es Areruta, al que se accede navegando aproximadamente 3 horas con embarcación a remo, o bien 1 hora, con motor. El centro principal de abastecimiento es la localidad de San Lorenzo.

La población total es de 132 personas, 70 hombres y 62 mujeres, que habitan 18 viviendas. El idioma nativo que más se habla es el Chimán. La autoridad reconocida por la Comunidad es el Corregidor.

Servicios

La comunidad recibe emisoras radiales, escuchándose las radios Fides y Trópico. No existen otros medios de comunicación, ni se dispone de energía eléctrica.

Se dictan solamente clases de Ciclo Básico, por parte de tres profesores. No existen otros niveles educativos, ni servicios de apoyo. No se registran desplazamientos hacia otros lugares, en demanda de servicios educativos.

La Comunidad no dispone de asistencia básica en salud, no registrándose además desplazamientos, por ese motivo, hacia otros lugares.

La Comunidad declara no recibir ayuda especial efectiva, de instituciones públicas o privadas.

Características Económicas

Los principales productos agrícolas cultivados son: arroz, maíz, plátanos y yuca. Esta producción alcanza sólo para el consumo interno.

Las especies silvestres, salvo la jatata que se comercializa parcialmente, se recogen para uso de la Comunidad, con fines de construcción (piraquina, jatata), para la fabricación de horcones (corazón de chanechane, tajibo, copa) y cercos (pachua, chuchilo).

En la Comunidad se crían gallinas y patos. También existen perros y gatos.

Las especies animales que se cazan son: taitetú (chancho de monte), anta, guaso, mono, marimono, pava y mutún, sólo para consumo de la Comunidad.

Las variedades de peces más importantes, que se poscan sólo para consumo interno son: tambaqui, boga y sábalo.

En la Comunidad existen artesanos que se ocupan de realizar tejidos de hamacas y maricos, aunque no en cantidades que permitan su comercialización o trueque.

En el territorio de esta Comunidad, no se presentan actualmente casos de competencia externa (madereros, ganaderos, mineros) en la explotación de sus recursos naturales.

Los principales problemas enfrentados, son: la insuficiencia de medios de transporte, la falta de un mercado próximo para comercializar sus productos y dificultades de navegabilidad.

119. ASUNTA

La Comunidad se encuentra situada a orillás del Río Sécure, en la Provincia Moxos, del Departamento del Beni, sin que se hayan registrado desplazamientos en su ubicación geográfica, desde su asentamiento original. El día de la Comunidad se festeja el 15 de agosto.

El lugar poblado más próximo al que se vincula es Puerto Totora, al que se accede navegando aproximadamente 60 horas con embarcación a remo. Esta localidad es su centro principal de abastecimiento.

La población total es de 81 personas, 42 hombres y 39 mujeres, que habitan 16 viviendas. El idioma nativo que más se habla es el Chimán. La autoridad reconocida por la Comunidad es el Corregidor.

Servicios

La comunidad recibe emisoras radiales, escuchándose las radios Fides y Trópico. No existen otros medios de comunicación, ni se dispone de energía eléctrica.

Se dictan solamente clases de Ciclo Básico, por parte de un profesor. No existen otros niveles educativos, ni servicios de apoyo. No se registran desplazamientos hacia otros lugares, en demanda de servicios educativos.

La asistencia básica en salud, está atendida en la Comunidad por un curandero, no registrándose desplazamientos, por ese motivo, hacia otros lugares.

La Comunidad declara no recibir ayuda especial efectiva, de instituciones públicas o privadas.

Características Económicas

Los principales productos agrícolas cultivados son: arroz, maíz, plátanos, yuca, piña, naranjas, mandarinas, caña, cusire y camote. Exceptuando el arroz, que se comercializa fuera de la Comunidad, los demás productos se producen en cantidades que alcanzan sólo para el consumo interno.

Las especies silvestres, que se recogen para uso de la Comunidad con fines de construcción son: piraquina, pachiuva, jatata, cipo. Para la fabricación de canoas se utiliza canelón, cedro y mara. La jatata también se comercializa parcialmente.

En la Comunidad se crían gallinas. También existen perros.

Las especies animales que se cazan sólo para consumo de la Comunidad son: marimono, mono silvador, venado del monte, anta, manechi, jochi pintao, pava y mutún.

Las variedades de peces más importantes, que se pescan sólo para consumo interno, son: tambaqui y sábalo.

En la Comunidad existen artesanos que se ocupan de realizar tejidos de jasayes, canastos y maricos, aunque no en cantidades que permitan su comercialización o trueque.

En el territorio de esta Comunidad, no se presentan actualmente casos de competencia externa (madereros, ganaderos, mineros) en la explotación de sus recursos naturales.

Los principales problemas enfrentados, son: la insuficiencia de medios de transporte y la distancia existente entre las comunidades, y las dificultades de navegabilidad.

120. VIVIENDAS AISLADAS

En la Zona 1, en las márgenes de los ríos Sécure, Plantota y Tayota, se censaron 26 viviendas aisladas, en las que viven 145 personas, 71 hombres y 74 mujeres.

Estas viviendas aisladas, dispersas en el territorio, se encuentran separadas por distancias que limitan el mantenimiento de interrelaciones recíprocas de carácter cotidiano, entre las familias.

Algunas de estas viviendas se encuentran ubicadas en lugares que cuentan con una denominación particular.

NOMBRE	POBLACION			
	TOTAL	Hombres	Mujeres	VIVIENDAS
T O T A L	145	71	74	26
120.01 Villa Mariela	7	4	3	1
120.02 Santa Lucía	18	11	7	2
120.03 Puerto San Vicente	9	3	6	2
120.04 Puerto Roca	10	6	4	2
120.05 Santa Rosa del Sécure	26	12	14	5
120.06 San Francisco de Plantota	23	10	13	3
120.07 San Francisco de Jou	5	1	4	1
120.00 Sin denominación	47	24	23	10

ZONA 2:

Ubicada en las márgenes de los ríos Chimimita, Chajmota, Ichoa e Imose. En total se censaron 104 viviendas, en las que viven 806 personas, 440 hombres y 366 mujeres.

201. TRINIDACITO

La Comunidad se encuentra situada, desde hace 15 años, a orillas del Río Chimimita Chico. Anteriormente estaba ubicada a dos horas en carretón, a caballo, o bien caminando. El traslado estuvo motivado por la falta de medios de transporte. El día de la Comunidad se festeja el 6 de junio.

El lugar poblado más próximo al que se vincula es San José de Patrocinio, al que se accede a caballo en aproximadamente 3 horas, o bien caminando.

La población total es de 161 personas, 90 hombres y 71 mujeres, que habitan 22 viviendas. El idioma nativo que más se habla es el Trinitario. La autoridad reconocida por la Comunidad es el Corregidor.

Servicios

La comunidad dispone de equipo de radio, transmitiendo en Banda corrida. Se reciben emisoras radiales, escuchándose las radios Fides y Trópico. No existen otros medios de comunicación, ni se dispone de energía eléctrica.

Se dictan clases de Ciclo Básico e Intermedio, por parte de ocho profesores. No existen otros niveles educativos, ni servicios de apoyo. No se registran desplazamientos hacia otros lugares, en demanda de servicios educativos.

La asistencia básica en salud, está atendida en la Comunidad por un botiquín comunitario, no registrándose desplazamientos, por ese motivo, a ninguna otra localidad.

La Comunidad declara recibir ayuda especial efectiva de EPARD, que ha proporcionado capacitación para promotores de salud, así como motosierras con carácter de préstamo.

Características Económicas

Los principales productos agrícolas cultivados son: arroz, maíz, plátanos, yuca, cacao, naranja y caña. Exceptuando el cacao, arroz y la naranja que se comercializan fuera de la Comunidad, los demás productos se producen sólo para el consumo interno.

Las especies silvestres, se recogen exclusivamente para uso de la Comunidad, con fines de construcción (cedro, tajiho, hoja de motacú) y para la fabricación de cercos (chuchío).

En la Comunidad se crían animales vacunos, caballos, cerdos, gallinas y patos. También existen perros y gatos.

Entre las especies animales se caza solamente taitetú (chancho de monte), sólo para consumo de la Comunidad.

Las variedades de peces más importantes, que se pescan sólo para consumo interno, son: ventón, pacú, palometa, palometa real y sábalo.

En la Comunidad existen artesanos que se ocupan de realizar trabajos en carpintería y tejidos de palmas y sombreros, aunque no en cantidades que permitan su comercialización o trueque.

En el territorio de esta Comunidad, trabajan ganaderos que compiten en la explotación de sus recursos naturales.

Los principales problemas enfrentados son: la insuficiencia de medios de transporte y la existencia de tierras bajas en el territorio de la Comunidad.

202. SAN JOSE DEL PATROCINIO

La Comunidad se encuentra situada a orillas del Río Chajmota, en la Provincia Moxos, del Departamento del Beni, sin que se hayan registrado desplazamientos en su ubicación geográfica, desde su asentamiento original. El día de la Comunidad se festeja el 8 de mayo.

El lugar poblado más próximo al que se vincula es Trinidacito, al que se accede a caballo, en aproximadamente 2 horas, o bien caminando.

La población total es de 140 personas, 76 hombres y 64 mujeres, que habitan 16 viviendas. El idioma nativo que más se habla es el Trinitario. La autoridad reconocida por la Comunidad es el Corregidor.

Servicios

La comunidad recibe emisoras radiales, escuchándose las radios Fides y Trópico. No existen otros medios de comunicación, ni se dispone de energía eléctrica.

Se dictan solamente clases de Ciclo Básico, por parte de un profesor. No existen otros niveles educativos, ni servicios de apoyo. No se registran desplazamientos hacia otros lugares, en demanda de servicios educativos.

La asistencia básica en salud, está atendida en la Comunidad por un botiquín comunitario, no registrándose desplazamientos, por ese motivo, a ninguna otra localidad.

La Comunidad declara recibir ayuda especial efectiva de EPARU que ha proporcionado capacitación para promotores de salud, maestros y guías, así como ayuda en la construcción de casas.

Características Económicas

Los principales productos agrícolas cultivados son: arroz, maíz, plátanos, yuca, naranja y cacao. Exceptuando el cacao, que se comercializa fuera de la Comunidad, los demás productos se producen en cantidades que alcanzan sólo para el consumo interno.

Las especies silvestres, se recogen exclusivamente para uso de la Comunidad, con fines de construcción (palo maría, motacú, tajibo) y para la fabricación de muebles (cedro).

En la Comunidad se crían animales vacunos, caballos, cerdos, y gallinas. También existen perros.

Las especies animales que se cazan son: taitetú (chanchito de monte), jochi pintao, hurina y tatú, sólo para consumo de la Comunidad.

Las variedades de peces más importantes, que se pescan sólo para consumo interno, son: pacú, palometa, ventón y boga.

En la Comunidad existen artesanos que se ocupan de realizar trabajos de carpintería y tejidos de hamacas, aunque no en cantidades que permitan su comercialización o trueque.

En el territorio de esta Comunidad, actualmente trabajan ganaderos que compiten en la explotación de sus recursos.

Los principales problemas enfrentados son: la insuficiencia de medios de transporte y la baja productividad de las tierras.

203. SAN ANTONIO DEL IMOSE

La Comunidad se encuentra situada a orillas del Río Imose, en la Provincia Moxos, del Departamento del Beni, sin que se hayan registrado desplazamientos en su ubicación geográfica, desde su asentamiento original. El día de la Comunidad se festeja el 13 de junio.

El lugar poblado más próximo al que se vincula es Providencia, al que se accede navegando aproximadamente 6 horas con embarcación a remo. Esta localidad es su centro principal de abastecimiento.

La población total es de 30 personas, 16 hombres y 14 mujeres, que habitan 5 viviendas. Los idiomas nativos que más se hablan son el Yuracaré y Trinitario. La autoridad reconocida por la Comunidad es el Corregidor.

Servicios

La comunidad recibe emisoras radiales, escuchándose las radios Fides y Trópico. No existen otros medios de comunicación, ni se dispone de energía eléctrica.

Se dictan solamente clases de Ciclo Básico, por parte de un profesor. No existen otros niveles educativos, ni servicios de apoyo. No se registran desplazamientos hacia otros lugares, en demanda de servicios educativos.

No se cuenta con asistencia básica en salud, registrándose desplazamientos, para recibir atención, a la vecina Estancia de San José.

La Comunidad declara no recibir ayuda especial efectiva, de instituciones públicas o privadas.

Características Económicas

Los principales productos agrícolas cultivados son: arroz, maíz, plátanos, yuca, cacao, naranja, toronja, caña, sandía y maní. Exceptuando el cacao, que se comercializa fuera de la Comunidad, los demás productos se producen en cantidades que alcanzan sólo para el consumo interno.

Las especies silvestres, se recogen exclusivamente para uso de la Comunidad, con fines de construcción (motacú, chonta, tajibo, piraquina), para la fabricación cercos (chuchio), para corrales (tacuara), y la construcción de canoas (palo maría, mara). La mara también se utiliza en la confección de muebles.

En la Comunidad se crían animales vacunos, cerdos, gallinas y patos. También existen perros.

Las especies animales que se cazan son: taitetú, tropero (chanchos de monte), ciervo, jochi pintao y tatú, sólo para consumo de la Comunidad.

Las variedades de peces más importantes, que se pescan sólo para consumo interno, son: pacú, tambaquí, surubí, sábalo y tacupeba.

En la Comunidad existen artesanos que se ocupan de realizar trabajos de carpintería: mesas, sillas, remos, cucharones, puertas y muebles, aunque no en cantidades que permitan su comercialización o trueque.

En el territorio de esta Comunidad, actualmente se presentan ganaderos que compiten en la explotación de sus recursos naturales.

Los principales problemas enfrentados son: la insuficiencia de medios de transporte y la existencia de tierras bajas.

204. PUERTO GANADERO

La Comunidad se encuentra situada a orillas del Río Chimimita, en la Provincia Moxos, del Departamento del Beni, sin que se hayan registrado desplazamientos en su ubicación geográfica, desde su asentamiento original.

El lugar poblado más próximo al que se vincula es Providencia, al que se accede navegando aproximadamente 2 horas con embarcación a remo.

La población total es de 26 personas, 15 hombres y 11 mujeres, que habitan 3 viviendas. El idioma nativo que más se habla es el Trinitario. La autoridad reconocida por la Comunidad es el Corregidor.

Servicios

En la comunidad no existen medios de comunicación, ni se dispone de energía eléctrica.

No disponen de servicios educativos, produciéndose desplazamientos hacia la localidad de Providencia, en demanda de estos servicios.

La asistencia básica en salud, está atendida en la Comunidad en base a medicina natural, registrándose desplazamientos, para recibir atención, a la vecina localidad de Providencia.

La Comunidad declara no recibir ayuda especial efectiva, de instituciones públicas o privadas.

Características Económicas

Los principales productos agrícolas cultivados son: arroz, maíz, plátano, yuca, naranja, toronja, café y cacao. Exceptuando el arroz, el maíz y la yuca, que se comercializan fuera de la Comunidad, los demás productos se producen en cantidades que alcanzan sólo para el consumo interno.

Las especies silvestres, se recogen exclusivamente para uso de la Comunidad (palo maría, piraquina, tacuara, motacú, coquina, curupahú, copaibo, tajibo, chonta y chuchio).

En la Comunidad se crían gallinas. También existen perros.

Las especies animales que se cazan son: taitetú, tropero (chanchos de monte), jochi pintao, guaso, mutún, pato negro y anta, sólo para consumo de la Comunidad.

Las variedades de peces más importantes, que se pescan sólo para consumo interno, son: pacú, surubí y palometa.

En la Comunidad existen artesanos que se ocupan de realizar tejidos de jasayes, esteras, urupe, gabetas y cazuelas, aunque no en cantidades que permitan su comercialización o trueque.

En el territorio de esta Comunidad, actualmente se presentan ganaderos que compiten en la explotación de sus recursos naturales.

Los principales problemas enfrentados son: la insuficiencia de medios de transporte y bajo precio de los productos.

205. PROVIDENCIA

La Comunidad se encuentra situada a orillas del Río Chimimita en la Provincia Moxos, del Departamento del Beni, sin que se hayan realizado desplazamientos en su ubicación geográfica, desde su asentamiento original. El día de la Comunidad se festeja el 10 de agosto.

Los lugares poblados más próximos a los que se vincula, son Copacabana y Concepción, a los que se accede caminando aproximadamente 3 horas. El centro principal de abastecimiento es la localidad de Patrocinio.

La población total es de 43 personas, 22 hombres y 21 mujeres, que habitan 6 viviendas. El idioma nativo que más se habla es el Trinitario. La autoridad reconocida por la Comunidad es el Corregidor.

Servicios

La Comunidad recibe la emisión radial de radio Trópico. No existen otros medios de comunicación, ni se dispone de energía eléctrica.

Se dictan solamente clases de Ciclo Básico, por parte de un profesor. No existen otros niveles educativos, ni servicios de apoyo. No se registran desplazamientos hacia otros lugares, en demanda de servicios educativos.

La asistencia básica en salud, está atendida en la Comunidad en base a medicina natural, registrándose desplazamientos, para recibir atención, a la vecina localidad de San José de Patrocinio.

La Comunidad declara no recibir ayuda especial efectiva, de instituciones públicas o privadas.

Características Económicas

Los principales productos agrícolas cultivados son: arroz, maíz, plátanos, naranjas, yuca y cacao. Exceptuando el arroz y el plátano, que se comercializan fuera de la Comunidad, los demás productos se producen en cantidades que alcanzan sólo para el consumo interno.

Las especies silvestres, se recogen exclusivamente para uso de la Comunidad, con fines medicinales (birosi, alaranda, cuchi), alimenticios (lucumo, zinini) de construcción (chonta, piraquina) y para la fabricación de canoas (palo maría, ochoó, crespito).

En la Comunidad se crían cerdos, gallinas y patos. También existen perros y gatos.

Las especies animales que se cazan son: taitetü, tropero (chanchos de monte), jochi pintao, anta y guaso, sólo para consumo de la Comunidad.

Las variedades de peces más importantes, que se pescan sólo para consumo interno, son: pacú, palometa, ventón, sardina y sábalo.

En la Comunidad existen artesanos que se ocupan de realizar tejidos de hamacas, jasayes, gabetas, y construcción de canoas y ruedas, aunque no en cantidades que permitan su comercialización o trueque.

En el territorio de esta Comunidad, no se presentan actualmente casos de competencia externa (madereros, ganaderos, mineros) en la explotación de sus recursos naturales.

Los principales problemas enfrentados, son: la insuficiencia de medios de transporte, bajo precio de los productos, y factores naturales adversos.

206. COPACABANA DE CHIMIMITA

La Comunidad se encuentra situada a orillas del Río Chimimita, en la Provincia Moxos, del Departamento del Beni, sin que se hayan registrado desplazamientos en su ubicación geográfica, desde su asentamiento original. El día de la Comunidad se festeja el 5 de agosto, celebrando también las fiestas de costumbres tradicionales el 20 y 8 de septiembre, 16 de julio y 19 de marzo.

El lugar poblado más próximo al que se vincula es San José de Patrocinio, al que se accede navegando aproximadamente 3 días con embarcación a remo. El centro principal de abastecimiento es la localidad de San Francisco.

La población total es de 88 personas, 42 hombres y 46 mujeres, que habitan 12 viviendas. El idioma nativo que más se habla es el Trinitario. La autoridad reconocida por la Comunidad es el Corregidor.

Servicios

La comunidad recibe emisoras radiales, escuchándose las radios Fides y Trópico. No existen otros medios de comunicación, ni se dispone de energía eléctrica.

No existen centros educativos, ni se realizan desplazamientos hacia otros lugares, en demanda de estos servicios.

La asistencia básica en salud, está atendida en base a medicina natural, no registrándose desplazamientos, por ese motivo, a ninguna localidad vecina.

La Comunidad declara no recibir ayuda especial efectiva, de instituciones públicas o privadas.

En la Comunidad existen artesanos que se ocupan de realizar tejidos de hamacas, jasayes, gabetas, y construcción de canoas y ruedas, aunque no en cantidades que permitan su comercialización o trueque.

En el territorio de esta Comunidad, no se presentan actualmente casos de competencia externa (madereros, ganaderos, mineros) en la explotación de sus recursos naturales.

Los principales problemas enfrentados, son: la insuficiencia de medios de transporte, bajo precio de los productos, y factores naturales adversos.

206. COPACABANA DE CHIMIMITA

La Comunidad se encuentra situada a orillas del Río Chimimita, en la Provincia Moxos, del Departamento del Beni, sin que se hayan registrado desplazamientos en su ubicación geográfica, desde su asentamiento original. El día de la Comunidad se festeja el 5 de agosto, celebrando también las fiestas de costumbres tradicionales el 20 y 8 de septiembre, 16 de julio y 19 de marzo.

El lugar poblado más próximo al que se vincula es San José de Patrocinio, al que se accede navegando aproximadamente 3 días con embarcación a remo. El centro principal de abastecimiento es la localidad de San Francisco.

La población total es de 88 personas, 42 hombres y 46 mujeres, que habitan 12 viviendas. El idioma nativo que más se habla es el Trinitario. La autoridad reconocida por la Comunidad es el Corregidor.

Servicios

La comunidad recibe emisoras radiales, escuchándose las radios Fides y Trópico. No existen otros medios de comunicación, ni se dispone de energía eléctrica.

No existen centros educativos, ni se realizan desplazamientos hacia otros lugares, en demanda de estos servicios.

La asistencia básica en salud, está atendida en base a medicina natural, no registrándose desplazamientos, por ese motivo, a ninguna localidad vecina.

La Comunidad declara no recibir ayuda especial efectiva, de instituciones públicas o privadas.

Características Económicas

Los principales productos agrícolas cultivados son: arroz, maíz, plátano, yuca, frejol, caña, sandía, naranja, toronja y pacai. Esta producción alcanza cantidades sólo para el consumo y comercialización interna.

Las especies silvestres, se recogen exclusivamente para uso de la Comunidad, con fines medicinales (palo diablo, ajo, huevo de perro), alimenticios (achachairú, iziri), de construcción (piraquina, gabetillo) y para la fabricación de canoas (palo maría, mara, ochoó).

En la Comunidad se crían cerdos, gallinas y patos. También existen perros.

Las especies animales que se cazan son: taitetú, tropero (chanchos de monte), jochi pintao, mutún y pava guaracachi, sólo para consumo de la Comunidad.

Las variedades de peces más importantes, que se pescan sólo para consumo interno, son: sardina, surubí, pacupeba, huruchila y palometa.

En la Comunidad existen artesanos que se ocupan de realizar trabajos en carpintería, tejidos de hamacas, tendidos, sombreros y la fabricación de remos, aunque no en cantidades que permitan su comercialización o trueque.

En el territorio de esta Comunidad, no se presentan actualmente casos de competencia externa (madereros, ganaderos, mineros) en la explotación de sus recursos naturales.

Los principales problemas enfrentados, son: la insuficiencia de medios de transporte, bajo precio de los productos, factores naturales adversos y las dificultades de navegabilidad.

207. MONTE CRISTO

La Comunidad se encuentra situada, desde hace diez años, a orillas del Río Imose. Anteriormente estaba ubicada a tres horas navegando con embarcación a remo. El traslado estuvo motivado por la búsqueda de mejores campos para el cultivo. El día de la Comunidad se festeja el 20 de junio.

El lugar poblado más próximo al que se vincula es San Antonio de Imose, al que se accede navegando aproximadamente 1 hora con embarcación a remo.

La población total es de 21 personas, 13 hombres y 8 mujeres, que habitan 3 viviendas. El idioma nativo que más se habla es el Yuracaré. La autoridad reconocida por la Comunidad es el Corregidor.

Servicios

La Comunidad recibe emisoras radiales, escuchándose las radios Fides y Trópico. No existen otros medios de comunicación, ni se dispone de energía eléctrica.

No existen centros educativos, registrándose desplazamientos de dos estudiantes hacia la localidad de San Antonio del Imose.

En la Comunidad no cuentan con asistencia básica en salud, registrándose desplazamientos, por ese motivo, a la vecina localidad de San Antonio.

La Comunidad declara no recibir ayuda especial efectiva, de instituciones públicas o privadas.

Características Económicas

Los principales productos agrícolas cultivados son: arroz, maíz, plátano, yuca, hualusa, caña, toronja, naranja, café y cacao. Esta producción alcanza cantidades sólo para el consumo interno.

Las especies silvestres, se recogen exclusivamente para uso de la Comunidad, con fines de construcción (tajibo, tacuara), para cercos (palma), para la fabricación de canoas (palo maría) y para la construcción de muebles (cedro).

En la Comunidad se crían gallinas. También existen perros.

Las especies animales que se cazan son: taitetú, tropero (chanchos de monte), tejón, mono, guaso y anta, sólo para consumo de la Comunidad.

Las variedades de peces más importantes, que se pescan sólo para consumo interno, son: pacú, surubí, palometa y sábalo.

En la Comunidad no existe ningún tipo de artesanía o industria.

En el territorio de esta Comunidad, no se presentan actualmente casos de competencia externa (madereros, ganaderos, mineros) en la explotación de sus recursos naturales.

Las especies silvestres, se recogen exclusivamente para uso de la Comunidad, con fines de construcción (urupi, motacú, piraquina), fabricación de horcones (chonta), cercos (pachiuva), amarres (cipo, mora), construcción de canoas (palo maría) y fabricación de muebles (cedro, mara).

En la Comunidad se crían animales vacunos, cerdos, gallinas y patos. También existen perros y gatos.

Las especies animales que se cazan son: tropero (chancho de monte) y jochi calucha.

Las variedades de peces más importantes, que se pescan sólo para consumo interno, son: pacupeba, pacú, palometa, boga, surubí y sábalo.

En la Comunidad existen artesanos que se ocupan de realizar trabajos en carpintería y tejidos de hamacas, paja y rosarios, aunque no en cantidades que permitan su comercialización o trueque.

En el territorio de esta Comunidad, no se presentan actualmente casos de competencia externa (madereros, ganaderos, mineros) en la explotación de sus recursos naturales.

Los principales problemas enfrentados, son la insuficiencia de medios de transporte y la existencia de tierras bajas que no permiten el buen cultivo de los productos.

209. SAN RAMONCITO

La Comunidad se encuentra situada, desde hace 15 años, a orillas del Río Ichoa. Anteriormente estaba ubicada a 36 horas navegando con embarcación a motor. El traslado estuvo motivado por la búsqueda de mejores campos para el cultivo. El día de la Comunidad se festeja el 31 de agosto, celebrando también la fiesta del Día del Barco el 15 de enero.

El lugar poblado más próximo al que se vincula es Concepción de Imose, al que se accede navegando aproximadamente 12 horas con embarcación a remo.

La población total es de 39 personas, 20 hombres y 19 mujeres, que habitan 4 viviendas. El idioma nativo que más se habla es el Trinitario. La autoridad reconocida por la Comunidad es el Corregidor.

Servicios

La comunidad recibe emisoras radiales, escuchándose las radios Fides y Trópico. No existen otros medios de comunicación, ni se dispone de energía eléctrica.

Se dictan solamente clases de Ciclo Básico, por parte de un profesor. No existen otros niveles educativos, ni servicios de apoyo. No se registran desplazamientos hacia otros lugares, en demanda de servicios educativos.

No existe asistencia básica en salud, ni se registran además desplazamientos, por ese motivo, a ninguna otra localidad vecina.

La Comunidad declarará no recibir ayuda especial efectiva, de instituciones públicas o privadas.

Características Económicas

Los principales productos agrícolas cultivados son: arroz, maíz, yuca, cacao, naranja, café, plátano, frejol y toronja. Exceptuando el arroz, maíz, yuca, cacao, naranjas y café, que se comercializan fuera de la Comunidad, los demás productos se producen en cantidades que alcanzan sólo para el consumo interno.

Las especies silvestres, se recogen exclusivamente para uso de la Comunidad, con fines de construcción (motacú, piraquina), fabricación de horcones (chonta), cercos (palma, caña) y construcción de canoas (palo maría, ochoó, trompillo, crespito).

En la Comunidad se crían cerdos y gallinas. También existen perros.

Las especies animales que se cazan son: taitetú, tropero (chanchos de monte), pava, guaso, jochi pintao y tatú, sólo para consumo de la Comunidad.

Las variedades de peces más importantes, que se pescan sólo para consumo interno, son: surubí, general, palometa y sábalo.

En la Comunidad existen artesanos que se ocupan de realizar tejidos de hamacas y sombreros, para su comercialización o trueque fuera de la Comunidad.

En el territorio de esta Comunidad, no se presentan actualmente casos de competencia externa (madereros, ganaderos, mineros) en la explotación de sus recursos naturales.

Los principales problemas enfrentados, son la insuficiencia de medios y vías de transporte.

210. PUESTO HONORATO

La Comunidad se encuentra situada, desde hace seis años, en las cercanías del Río Ichoa. Anteriormente estaba ubicada a cuatro horas navegando con embarcación a remo. El traslado estuvo motivado por la búsqueda de una loma más amplia para el asentamiento.

El lugar poblado más próximo al que se vincula es San Juan de Ichoa, al que se accede navegando aproximadamente 12 horas con embarcación a remo. Esta localidad es su centro principal de abastecimiento.

La población total es de 21 personas, 13 hombres y 8 mujeres, que habitan 3 viviendas. El idioma nativo que más se habla es el Trinitario. La autoridad reconocida por la Comunidad es el Corregidor.

Servicios

La comunidad no cuenta con servicios de comunicación, ni dispone de energía eléctrica.

No existen centros educativos, ni se registran desplazamientos hacia otros lugares, en demanda de estos servicios.

La Comunidad no dispone de asistencia básica en salud, registrándose desplazamientos, por ese motivo, al Sindicato Icoya.

La Comunidad declara no recibir ayuda especial efectiva, de instituciones públicas o privadas.

Características Económicas

Los principales productos agrícolas cultivados son: arroz, maíz, plátano, piña, caña, joco, camote, naranja, lima y mandarina. Esta producción alcanza sólo para el consumo interno.

Las especies silvestres, se recogen exclusivamente para uso de la Comunidad, con fines de construcción (palma, jatata, motacú), fabricación de cercos (caña) y fabricación de canoas (ochoó).

En la Comunidad se crían cerdos y gallinas. También existen perros.

Las especies animales que se cazan son: taitetú (chanchó de monte), jochi pintao, guaso, manechi y tatú, sólo para consumo de la Comunidad.

Las variedades de peces más importantes, que se pescan sólo para consumo interno, son: ventón, surubí, tambaqui, sábalo y general.

En la Comunidad existen artesanos que se ocupan de realizar tejidos de jatata y jasaye, aunque no en cantidades que permitan su comercialización o trueque.

En el territorio de esta Comunidad, no se presentan actualmente casos de competencia externa (madereros, ganaderos, mineros) en la explotación de sus recursos naturales.

Los principales problemas enfrentados, son: la insuficiencia de medios y vías de transporte.

220. VIVIENDAS AISLADAS

En la Zona 2, en las márgenes de los ríos Chimimita, Chajmota Ichoa e Imose, se censaron 13 viviendas aisladas, en las que viven 89 personas, 50 hombres y 39 mujeres.

Estas viviendas aisladas, dispersas en el territorio, se encuentran separadas por distancias que limitan el mantenimiento de interrelaciones recíprocas de carácter cotidiano, entre las familias.

Algunas de estas viviendas se encuentran ubicadas en lugares que cuentan con una denominación particular.

NOMBRE	POBLACION			VIVIENDAS
	TOTAL	Hombres	Mujeres	
T O T A L	89	50	39	13
220.01 Estancia San Vicente	9	5	4	1
220.02 San Vicente	2	1	1	1
220.03 El Carmen	9	6	3	1
220.04 Santa Rosita de Semo	9	6	3	1
220.05 Rosario de Ipamo	5	2	3	1
220.06 Carnavalito	14	6	8	2
220.07 San Benito	9	5	4	1
220.08 Santa Verónica	9	5	4	1
220.09 San Lorencito	2	1	1	1
220.10 Chokolatalito	9	5	4	1
220.11 San Jorge de Ichoa	3	2	1	1
220.00 Sin nombre	9	6	3	1

ZONA 3:

Ubicada en las márgenes del río Isiboro. En total se censaron 211 viviendas, en las que viven 1.246 personas, 631 hombres y 615 mujeres.

301. GUNDONOVIA

La Comunidad se encuentra situada a orillas del Río Isiboro en la Provincia Marbán, del Departamento del Beni, sin que se hayan registrado desplazamientos en su ubicación geográfica, desde su asentamiento original. El día de la Comunidad se festeja el 8 de diciembre, celebrando también el Día del Barco el 15 de enero.

El lugar poblado más próximo al que se vincula es la ciudad de Trinidad. Esta ciudad es su centro principal de abastecimiento.

La población total es de 264 personas, 134 hombres y 130 mujeres, que habitan 49 viviendas. El idioma nativo que más se habla es el Trinitario. La autoridad reconocida por la Comunidad es el Corregidor.

Servicios

La comunidad recibe emisoras radiales, escuchándose las radios Fides, Grigotá y Trópico. No existen otros medios de comunicación, ni se dispone de energía eléctrica.

Se dictan solamente clases de Ciclo Básico e Intermedio, por parte de 12 profesores. No existen otros niveles educativos, ni servicios de apoyo. Se registran desplazamientos hacia la ciudad de Trinidad por parte de 8 estudiantes, en demanda de estos servicios.

La asistencia básica en salud, está atendida en la Comunidad por una Posta Sanitaria, registrándose además desplazamientos, para recibir atención, a la ciudad de Trinidad.

La Comunidad declara recibir ayuda especial efectiva, de CIDDEBENI en capacitación e IBIS en apoyo agropecuario.

Características Económicas

Los principales productos agrícolas cultivados son: arroz, maíz, plátanos, frejol, yuca, camote, hualusa, guíneo y caña, en cantidades que alcanzan sólo para el consumo interno.

Las especies silvestres, se recogen exclusivamente para uso de la Comunidad, con fines de construcción (piraguina), para la fabricación de horcones (cuchi, tajibo), para la construcción de canoas (palo maría), y muebles (ochoó).

En la Comunidad se crían gallinas y patos. También existen perros y gatos.

Las especies animales que se cazan son: taitetú, tropero (chanchos de monte), jochi pintao, guaso, ciervo y tatú, sólo para consumo de la Comunidad.

Las variedades de peces más importantes, que se pescan sólo para consumo interno, son: blanquillo, surubí, pacú y palometa.

En la Comunidad existen artesanos que se ocupan de realizar hilados de algodón, aunque no en cantidades que permitan su comercialización o trueque.

En el territorio de esta Comunidad, actualmente se encuentran trabajando ganaderos que compiten en la explotación de sus recursos naturales.

Los principales problemas enfrentados, son: la insuficiencia de medios de transporte y la distancia que existe entre las comunidades.

302. NUEVA VIDA

La Comunidad se encuentra situada a orillas del Río Isiboro en la Provincia Marbán, del Departamento del Beni, sin que se hayan registrado desplazamientos en su ubicación geográfica, desde su asentamiento original. El día de la Comunidad se festeja el 6 de agosto.

El lugar poblado más próximo al que se vincula es San Pablo, al que se accede navegando aproximadamente 2 horas con embarcación a remo. El centro principal de abastecimiento es la ciudad de Trinidad.

La población total es de 57 personas, 30 hombres y 27 mujeres, que habitan 10 viviendas. El idioma nativo que más se habla es el Yuracaré. La autoridad reconocida por la Comunidad es el Corregidor.

Servicios

La comunidad recibe emisoras radiales, escuchándose las radios Fides, Villa Tunari y Trópico. No existen otros medios de comunicación, ni se dispone de energía eléctrica.

Se dictan solamente clases de Ciclo Básico, por parte de un profesor. No existen otros niveles educativos, ni servicios de apoyo. Se registran desplazamientos hacia otros lugares de tres estudiantes, en demanda de estos servicios.

En la Comunidad no se dispone de asistencia básica en salud, registrándose desplazamientos, por ese motivo, a la ciudad de Trinidad.

La Comunidad declara recibir ayuda especial efectiva, de CIDDEBENI, en la capacitación de los comunarios.

Características Económicas

Los principales productos agrícolas cultivados son: arroz, maíz, plátanos, yuca, caña, cacao, naranjas, toronjas, mandarinas y limones. Exceptuando la producción de naranjas, toronjas y limones, que se comercializa fuera de la Comunidad, los demás productos se producen en cantidades que alcanzan sólo para el consumo interno.

Las especies silvestres, se recogen exclusivamente para uso de la Comunidad, con fines de construcción (piraquina, chonta, tacuara, motacú, palo maría) y para la fabricación de canoas (ochoó).

En la Comunidad se crían cerdos, gallinas y patos. También existen perros y gatos.

Las especies animales que se cazan son: taitetú (chanchito de monte), mutún, pava, jochi pintao, mono manechi y tatú, sólo para consumo de la Comunidad.

Las variedades de peces más importantes, que se pescan sólo para consumo interno, son: surubí, ventón, yayú, sábalo y pacú.

En la Comunidad existen artesanos que se ocupan de realizar trabajos en carpintería y tejidos de hamacas, aunque no en cantidades que permitan su comercialización o trueque.

En el territorio de esta Comunidad, no se presentan actualmente casos de competencia externa (madereros, ganaderos, mineros) en la explotación de sus recursos naturales.

Los principales problemas enfrentados, son: la insuficiencia de medios de transporte y la distancia existente entre una y otra comunidad.

303. SAN PABLO DEL ISIBORO

La Comunidad se encuentra situada a orillas del Río Isiboro en la Provincia Marbán, del Departamento del Beni, sin que se hayan registrado desplazamientos en su ubicación geográfica, desde su asentamiento original. El día de la Comunidad se festeja el 29 de junio.

El lugar poblado más próximo al que se vincula es Trinidad, al que se accede navegando aproximadamente 2 días con embarcación a motor. Esta ciudad es el centro principal de abastecimiento.

La población total es de 169 personas, 82 hombres y 87 mujeres, que habitan 28 viviendas. El idioma nativo que más se habla es el Yurácaré. La autoridad reconocida por la Comunidad es el Corregidor.

Servicios

La Comunidad recibe emisoras radiales, escuchándose las radios Fides, Santa Cruz y Trópico. No existen otros medios de comunicación, ni se dispone de energía eléctrica.

Se dictan solamente clases de Ciclo Básico, por parte de tres profesores. No existen otros niveles educativos, ni servicios de apoyo. No se registran desplazamientos hacia otros lugares, en demanda de servicios educativos.

La Comunidad no dispone de asistencia básica en salud, ni se registran desplazamientos, para recibir atención, a otras localidades.

La Comunidad declara recibir ayuda especial efectiva, de CARITAS y EPARU en la dotación de alimentos.

Características Económicas

Los principales productos agrícolas cultivados son: arroz, maíz, plátano, yuca, hualusa, cacao, naranja, mandarina, caña y camote. Exceptuando la producción de maíz, arroz y cacao, que se comercializan fuera de la Comunidad, los demás productos se producen en cantidades que alcanzan sólo para el consumo interno.

Las especies silvestres, que se recogen exclusivamente para uso de la Comunidad, con fines de construcción son: tajibo, chonta, piraquina y tacuara. El palo maría y ochoó se utilizan para la fabricación de canoas.

En la Comunidad se crían animales vacunos, caballos, cerdos, gallinas y patos. También existen perros y gatos.

Las especies animales que se cazan son: taitetú (chanchito de monte), jochi, mono, pava y tatú, sólo para consumo de la Comunidad.

Las variedades de peces más importantes, que se pescan sólo para consumo interno, son: pacú, surubí, palometa y sábalo.

En la Comunidad no existe ningún tipo de artesanía o industria.

En el territorio de esta Comunidad, no se presentan actualmente casos de competencia externa (madereros, ganaderos, mineros) en la explotación de sus recursos naturales.

Los principales problemas enfrentados, son: la insuficiencia de medios de transporte, el costo de los mismos y el bajo precio de los productos.

304. LOMA ALTA

La Comunidad se encuentra situada a orillas del Río Isiboro, en la Provincia Marbán, del Departamento del Beni, sin que se hayan registrado desplazamientos en su ubicación geográfica, desde su asentamiento original. El día de la Comunidad se festeja el 18 de noviembre.

El lugar poblado más próximo al que se vincula es Trinidad, al que se accede navegando aproximadamente 4 días con embarcación a remo. Esta ciudad es el centro principal de abastecimiento.

La población total es de 35 personas, 14 hombres y 21 mujeres, que habitan 8 viviendas. El idioma nativo que más se habla es el Yuracaré. La autoridad reconocida por la Comunidad es el Corregidor.

Servicios

La comunidad recibe emisoras radiales, escuchándose la radio Trópico. No existen otros medios de comunicación, ni se dispone de energía eléctrica.

Se dictan solamente clases de Ciclo Básico, por parte de un profesor. No existen otros niveles educativos, ni servicios de apoyo. No se registran desplazamientos hacia otros lugares, en demanda de servicios educativos.

La Comunidad no dispone de asistencia básica en salud, no registrándose desplazamientos, para recibir atención, a ninguna otra localidad.

La Comunidad declara recibir ayuda especial efectiva, de CARITAS con la dotación de alimentos.

Características Económicas

Los principales productos agrícolas cultivados son: arroz, maíz, plátanos, yuca, cacao, café, urucú, toronjas, naranjas y piñas. Esta producción alcanza sólo para el consumo interno.

Las especies silvestres, que se recogen exclusivamente para uso de la Comunidad, con fines de construcción son: piraquina, chonta y tacuara. El palo maría y ochoó se utilizan para la fabricación de canoas.

En la Comunidad se crían gallinas y patos.

Las especies animales que se cazan son: taitetú, tropero (chanchos de monte), manechi, jochi, guaso y tatú, sólo para consumo de la Comunidad.

Las variedades de peces más importantes, que se pescan sólo para consumo interno, son: pacú, ventón, palometa y sábalo.

En la Comunidad no existe ningún tipo de artesanía e industria.

En el territorio de esta Comunidad, no se presentan actualmente casos de competencia externa (madereros, ganaderos, mineros) en la explotación de sus recursos naturales.

Los principales problemas enfrentados, son: la insuficiencia de medios de transporte, la falta de un mercado próximo donde comercializar sus productos y el bajo precio de los productos.

305. EL CARMEN DEL ISIBORO

La Comunidad se encuentra situada a orillas del Río Isiboro, en la Provincia Marbán, del Departamento del Beni, sin que se hayan registrado desplazamientos en su ubicación geográfica, desde su asentamiento original. El día de la Comunidad se festeja el 16 de julio.

El lugar poblado más próximo al que se vincula es San Marcos, al que se accede navegando aproximadamente 1 hora con embarcación a remo. El centro principal de abastecimiento es la ciudad de Trinidad.

La población total es de 15 personas, 9 hombres y 6 mujeres, que habitan 2 viviendas. El idioma nativo que más se habla es el Yuracaré. La autoridad reconocida por la Comunidad es un representante.

Servicios

La comunidad no dispone de medios de comunicación, ni de energía eléctrica.

No existen centros educativos, registrándose desplazamientos de 4 estudiantes hacia la localidad de Santa María, en demanda de estos servicios.

La comunidad no cuenta con asistencia básica en salud, no registrándose desplazamientos, por ese motivo, a ninguna otra localidad.

La Comunidad declara recibir ayuda especial efectiva, de CARITAS en la dotación de alimentos.

Características Económicas

Los principales productos agrícolas cultivados son: arroz, maíz, plátanos, toronjas, naranjas, manga y yuca. Esta producción alcanza sólo para el consumo interno.

Las especies silvestres, se recogen exclusivamente para uso de la Comunidad, con fines de construcción (piraquina, sangre de toro, palo maría, chonta) y para la fabricación de canoas (ochoó).

En la Comunidad se crían gallinas.

Las especies animales que se cazan son: taitetú (chanchito de monte), tejón y manechi, sólo para consumo de la Comunidad.

Las variedades de peces más importantes, que se pescan sólo para consumo interno, son: boga, sardina, pacú, palometa y sábalo.

En la Comunidad no existe ningún tipo de artesanía e industria.

En el territorio de esta Comunidad, no se presentan actualmente casos de competencia externa (madereros, ganaderos, mineros) en la explotación de sus recursos naturales.

El principal problema enfrentado es la distancia existente entre una y otra localidad.

306. SANTA MARIA DEL ISIBORO

La Comunidad se encuentra situada, desde hace dos años, a orillas del Río Isiboro, en la Provincia Moxos del Departamento de Beni. Anteriormente estaba ubicada a media hora navegando con embarcación a motor. El traslado estuvo motivado por la búsqueda de mejores campos de cultivo. El día de la Comunidad se festeja el 12 de mayo.

El lugar poblado más próximo al que se vincula es Trinidadcito, al que se accede navegando aproximadamente 24 horas con embarcación a remo. Se abastecen de los comerciantes ambulantes.

La población total es de 75 personas, 33 hombres y 42 mujeres, que habitan 12 viviendas. El idioma nativo que más se habla es el Yuracaré. La autoridad reconocida por la Comunidad es el Corregidor.

Servicios

La comunidad recibe emisoras radiales, escuchándose las radios Fides, Santa Cruz y Trópico. No existen otros medios de comunicación, ni se dispone de energía eléctrica.

Se dictan solamente clases de Ciclo Básico, por parte de un profesor. No existen otros niveles educativos, ni servicios de apoyo. No se registran desplazamientos hacia otros lugares, en demanda de servicios educativos.

La Comunidad no dispone de asistencia básica en salud, no se registran desplazamientos, para recibir atención, a ninguna otra localidad.

La Comunidad declara recibir ayuda especial efectiva, de EPARU y de la Unidad Sanitaria con la dotación de alimentos y la atención de salud, respectivamente.

Características Económicas

Los principales productos agrícolas cultivados son: arroz, maíz, plátanos, yuca, frejol, joco, sandías y caña. El maíz se comercializa dentro de la comunidad y la producción de arroz y plátano, se comercializa fuera de la misma, los demás productos se producen en cantidades que alcanzan sólo para el consumo interno.

Las especies silvestres, que se recogen exclusivamente para uso de la Comunidad, con fines medicinales (huevo de perro), de construcción (palo maría, piraquina, sangre de toro, hoja de motacú, tacuara, pachiuba, chonta), para la fabricación de cercos (chuchio), y para la construcción de canoas (ochoó).

En la Comunidad se crían gallinas y patos.

Las especies animales que se cazan son: taitetú (chanchito de monte), jochi pintao y guaso, sólo para consumo de la Comunidad.

Las variedades de peces más importantes, que se pescan sólo para consumo interno, son: pacú, palometa, surubí y tambaqui.

En la Comunidad no existe ningún tipo de artesanía o industria.

En el territorio de esta Comunidad, no se presentan actualmente casos de competencia externa (madereros, ganaderos, mineros) en la explotación de sus recursos naturales.

Los principales problemas enfrentados son: la insuficiencia de medios de transporte, la distancia existente entre las comunidades y el bajo precio de los productos.

307. NARANJALITO

La Comunidad se encuentra situada a orillas del Río Isiboro, en la Provincia Moxos, del Departamento del Beni, sin que se hayan registrado desplazamientos en su ubicación geográfica, desde su asentamiento original. El día de la Comunidad se festeja el 13 de junio, celebrando también la fiesta del Día del Barco el 15 de enero.

El lugar poblado más próximo al que se vincula es Trinidad, al que se accede navegando aproximadamente 4 días con embarcación a remo. Esta ciudad es su centro principal de abastecimiento.

La población total es de 45 personas, 22 hombres y 23 mujeres, que habitan 7 viviendas. El idioma nativo que más se habla es el Trinitario. La autoridad reconocida por la Comunidad es el Corregidor.

Servicios

La comunidad recibe emisoras radiales, escuchándose las radios Fides y Trópico. No existen otros medios de comunicación, ni se dispone de energía eléctrica.

Desde hace dos años no se dictan clases de Ciclo Básico por falta de profesor, aunque existe un ítem asignado. No existen otros niveles educativos, ni servicios de apoyo. No se registran desplazamientos hacia otros lugares, en demanda de servicios educativos.

La asistencia básica en salud, está atendida en base a medicina natural, no registrándose desplazamientos, para recibir atención, a ninguna otra localidad.

La Comunidad declara no recibir ayuda especial efectiva, de instituciones públicas o privadas.

Características Económicas

Los principales productos agrícolas cultivados son: arroz, maíz, caña y cacao. Exceptuando la producción de caña y cacao, que se comercializa fuera de la Comunidad, los demás productos se producen en cantidades que alcanzan sólo para el consumo interno.

Las especies silvestres, se recogen exclusivamente para uso de la Comunidad, con fines de construcción (piraquina, tacuara, hoja de motacú) y para la fabricación de horcones (chonta, tajibo). El palo maría y ochoó se emplean en la construcción de canoas.

En la Comunidad se crían gallinas. También existen perros y gatos.

Las especies animales que se cazan son: taitetú (chancho de monte), jochi pintao, anta, guaso, ciervo y tatú, sólo para consumo de la Comunidad.

Las variedades de peces más importantes, que se pescan sólo para consumo interno, son: pacú, surubí, piraña y sábalo.

En la Comunidad existen artesanos que se ocupan de realizar tejidos de hamacas, aunque no en cantidades que permitan su comercialización o trueque.

En el territorio de esta Comunidad, no se presentan actualmente casos de competencia externa (madereros, ganaderos, mineros) en la explotación de sus recursos naturales.

308. LIMONCITO

La Comunidad se encuentra situada a orillas del Río Isiboro, en la Provincia Moxos, del Departamento del Beni, sin que se hayan registrado desplazamientos en su ubicación geográfica, desde su asentamiento original. El día de la Comunidad se festeja el 25 de noviembre, celebrando también la fiesta de la Virgen de Santa Ana el 26 de julio y el Santo San Miguel el 29 de septiembre.

El lugar poblado más próximo al que se vincula es Trinidad, al que se accede navegando aproximadamente 1 semana con embarcación a remo. Esta ciudad es su centro principal de abastecimiento.

La población total es de 19 personas, 11 hombres y 8 mujeres, que habitan 5 viviendas. El idioma nativo que más se habla es el Trinitario. La autoridad reconocida por la Comunidad es el Corregidor.

Servicios

La comunidad recibe emisoras radiales, escuchándose las radios Fides, Santa Cruz y Trópico. No existen otros medios de comunicación, ni se dispone de energía eléctrica.

No existen centros educativos, ni se registran desplazamientos hacia otros lugares, en demanda de estos servicios.

La Comunidad no dispone de asistencia básica en salud, registrándose desplazamientos, para recibir atención, a la ciudad de Trinidad.

La Comunidad declara recibir ayuda especial efectiva, de EPARU con la dotación de alimentos.

Características Económicas

Los principales productos agrícolas cultivados son: arroz, maíz, plátano, yuca, caña y naranja. Esta producción alcanza sólo para el consumo interno.

Las especies silvestres, se recogen exclusivamente para uso de la Comunidad, con fines de construcción (palo maría, piraquina, tacuara) y para la fabricación de horcones (tajibo).

En la Comunidad se crían cerdos, gallinas y patos. También existen perros y gatos.

Las especies animales que se cazan son: taitetú (chanchito de monte), ciervo, anta, jochi pintao y tatú, sólo para consumo de la Comunidad.

Las variedades de peces más importantes, que se pescan sólo para consumo interno, son: zapato, pacú, palometa, surubí y pacúpeba.

En la Comunidad existen artesanos que se ocupan de realizar trabajos en carpintería y tejidos de hamacas, aunque no en cantidades que permitan su comercialización o trueque.

En el territorio de esta Comunidad, no se presentan actualmente casos de competencia externa (madereros, ganaderos, mineros) en la explotación de sus recursos naturales.

El principal problema enfrentado es la insuficiencia de medios de transporte.

309. SANTA ROSA DEL ISISBORO

La Comunidad se encuentra situada a orillas del Río Isiboro, en la Provincia Marbán, del Departamento del Beni, sin que se hayan registrado desplazamientos en su ubicación geográfica, desde su asentamiento original. El día de la Comunidad se festeja el 30 de agosto, celebrando también el 15 de enero el Día del Barco.

El lugar poblado más próximo al que se vincula es Puerto San Francisco, al que se accede navegando aproximadamente 2 días con embarcación a motor. El centro principal de abastecimiento es la ciudad de Trinidad.

La población total es de 171 personas, 84 hombres y 87 mujeres, que habitan 25 viviendas. El idioma nativo que más se habla es el Trinitario. La autoridad reconocida por la Comunidad es el Corregidor.

Servicios

La comunidad dispone de equipo de radio, transmitiendo en la frecuencia 5699.1 LSB. Se reciben emisoras radiales, escuchándose las radios Fides y Trópico. No existen otros medios de comunicación, disponiéndose de un motor que les proporciona energía eléctrica.

Se dictan solamente clases de Ciclo Básico, por parte de dos profesores. No existen otros niveles educativos, ni servicios de apoyo. Se registran desplazamientos de 5 estudiantes, hacia la localidad de San Francisco, en demanda de estos servicios.

La Comunidad dispone un botiquín para la asistencia básica en salud. No se registran desplazamientos, para recibir atención, a ninguna otra localidad.

La Comunidad declara recibir ayuda especial efectiva, de EPARU y CIDDEBENI en dotación de alimentos y capacitación, respectivamente.

Características Económicas

Los principales productos agrícolas cultivados son: arroz, maíz, plátanos, yuca, frejol, caña, toronjas, naranjas, mandarinas y cacao. Esta producción alcanza sólo para el consumo interno.

Las especies silvestres, se recogen exclusivamente para uso de la Comunidad, con fines de construcción (palo maría, piraquina, sangre de toro, guayabechi, coloradilla, hoja de motacú, jatata, tacuara) y para la fabricación de horcones (chonta). El palo maría se utiliza también para la construcción de canoas.

En la Comunidad se crían cerdos, gallinas y patos. También existen perros y gatos.

Las especies animales que se cazan son: taitetú (chanchito de monte), jochi colorado, jochi pintao, anta, guaso y tatú, sólo para consumo de la Comunidad.

Las variedades de peces más importantes, que se pescan sólo para consumo interno, son: tambaqui, pacú, surubí y piraña.

En la Comunidad existen artesanos que se ocupan de realizar trabajos en carpintería y tejidos de hamacas, aunque no en cantidades que permitan su comercialización o trueque.

En el territorio de esta Comunidad, actualmente se encuentran trabajando madereros que compiten en la explotación de sus recursos naturales.

Los principales problemas enfrentados son: la insuficiencia de medios de transporte y la distancia existente entre las comunidades.

310. SANTA TERESA

La Comunidad se encuentra situada a orillas del Río Isiboro, en la Provincia Moxos, del Departamento del Beni, sin que se hayan registrado desplazamientos en su ubicación geográfica, desde su asentamiento original. El día de la Comunidad se festeja el 15 de octubre, celebrando también las fiestas del Día del Barco el 15 de enero y de la Santísima Trinidad el 6 de junio.

El lugar poblado más próximo al que se vincula es Eterasama, Chapare, al que se accede navegando aproximadamente 3 días con embarcación a remo. El centro principal de abastecimiento es la ciudad de Cochabamba.

La población total es de 173 personas, 97 hombres y 76 mujeres, que habitan 29 viviendas. Los idiomas nativos que más se hablan son el Trinitario y el Yuracaré. La autoridad reconocida por la Comunidad es el Corregidor.

Servicios

La Comunidad recibe emisoras radiales, escuchándose las radios Fides y Trópico. No existen otros medios de comunicación, ni se dispone de energía eléctrica.

Se dictan solamente clases de Ciclo Básico, por parte de tres profesores. No existen otros niveles educativos, ni servicios de apoyo. No se registran desplazamientos hacia otros lugares, en demanda de servicios educativos.

La Comunidad no dispone de asistencia básica en salud, ni se registran desplazamientos, por ese motivo, a ninguna otra localidad.

La Comunidad declara no recibir ayuda especial efectiva, de instituciones públicas o privadas.

Características Económicas

Los principales productos agrícolas cultivados son: arroz, maíz, plátanos, yuca, caña, hualusa, joco y sandía. Esta producción alcanza sólo para el consumo interno.

Las especies silvestres, se recogen exclusivamente para uso de la Comunidad, con fines de construcción (pachuiba, piraquina, hoja de palla), para la fabricación de horcones (chonta) y cercos (chuchio). El palo maría, trompillo y ochoó se utilizan para la fabricación de canoas.

En la Comunidad se crían gallinas y patos. También existen perros y gatos.

Las especies animales que se cazan son: taitetú (chanchito de monte), jochi pintao, mono, pava y tatú, sólo para consumo de la Comunidad.

Las variedades de peces más importantes, que se pescan sólo para consumo interno, son: pacú, surubí, tambaqui, pacupeba y palometa.

En la Comunidad existen artesanos que se ocupan de realizar tejidos de hamacas, aunque no en cantidades que permitan su comercialización o trueque.

En el territorio de esta Comunidad, no se presentan actualmente casos de competencia externa (madereros, ganaderos, mineros) en la explotación de sus recursos naturales.

Los principales problemas enfrentados, son: la insuficiencia de medios de transporte y la distancia existente entre las comunidades.

311. SAN MIGUELITO

La Comunidad se encuentra situada a orillas del Río Isiboro, en la Provincia Moxos, del Departamento del Beni, sin que se hayan registrado desplazamientos en su ubicación geográfica, desde su asentamiento original. El día de la Comunidad se festeja el 29 de septiembre, celebrando también las fiestas de la Virgen del Carmen el 16 de julio y el Día del Barco el 15 de enero.

El lugar poblado más próximo al que se vincula es Eterasama, Chapare, al que se accede navegando aproximadamente 2 días con embarcación a remo. El centro principal de abastecimiento es la ciudad de Cochabamba.

La población total es de 93 personas, 53 hombres y 40 mujeres, que habitan 15 viviendas. El idioma nativo que más se habla es el Trinitario. La autoridad reconocida por la Comunidad es el Corregidor.

Servicios

La comunidad recibe emisoras radiales, escuchándose las radios Fides y Trópico. No existen otros medios de comunicación, ni se dispone de energía eléctrica.

Se dictan solamente clases de Ciclo Básico, por parte de un profesor. No existen otros niveles educativos, ni servicios de apoyo. No se registran desplazamientos hacia otros lugares, en demanda de servicios educativos.

La Comunidad no cuenta con asistencia básica en salud, registrándose desplazamientos, por ese motivo, a la vecina localidad de Eterasama.

La Comunidad declara recibir ayuda especial efectiva, de EPARU en dotación de alimentos.

Características Económicas

Los principales productos agrícolas cultivados son: arroz, maíz, plátanos, yuca, frejol, camote y sandía. Esta producción alcanza sólo para el consumo interno.

Las especies silvestres, que se recogen exclusivamente para uso de la Comunidad, con fines de construcción (piraquina, sangre de toro), para la fabricación de horcones (chonta) y cercos (chuchio, pachubilla).

En la Comunidad se crían gallinas y patos. También existen perros y gatos.

Las especies animales que se cazan son: taitetú (chancho de monte), jochi pintado, anta, guaso y tatú, sólo para consumo de la Comunidad.

Las variedades de peces más importantes, que se pescan sólo para consumo interno, son: pacú, surubí, palometa, pacu peba y sábalo.

En la Comunidad existen artesanos que se ocupan de realizar tejidos de hamacas, aunque no en cantidades que permitan su comercialización o trueque.

En el territorio de esta Comunidad, actualmente trabajan cocaleros que compiten en la explotación de sus recursos naturales.

Los principales problemas enfrentados son: la insuficiencia de medios de transporte y la distancia existente entre comunidades.

312. SAN ANDRITA

La Comunidad se encuentra situada a orillas del Río Isiboro, en la Provincia Marbán, del Departamento del Beni, sin que se hayan registrado desplazamientos en su ubicación geográfica, desde su asentamiento original. El día de la Comunidad se festeja el 10 de junio, celebrando también la fiesta de la Santísima Trinidad el 26 de junio.

El lugar poblado más próximo al que se vincula es San Gabriel (Chapare), al que se accede navegando aproximadamente 24 horas con embarcación a remo, o bien 4 horas caminando. El centro principal de abastecimiento es la ciudad de Cochabamba.

La población total es de 78 personas, 39 hombres y 39 mujeres, que habitan 13 viviendas. El idioma nativo que más se habla es el Yuracaré. La autoridad reconocida por la Comunidad es el Corregidor.

Servicios

La comunidad recibe emisoras radiales, escuchándose las radios Fides y Trópico. No existen otros medios de comunicación, ni se dispone de energía eléctrica.

Se dictan solamente clases de Ciclo Básico, por parte de un profesor. No existen otros niveles educativos, ni servicios de apoyo. No se registran desplazamientos hacia otros lugares, en demanda de servicios educativos.

La asistencia básica en salud, está atendida en la Comunidad en base a medicina natural. No se realizan desplazamientos, para recibir atención, a ninguna otra localidad.

La Comunidad declara no recibir ayuda especial efectiva, de instituciones públicas o privadas.

Características Económicas

Los principales productos agrícolas cultivados son: arroz, maíz, plátano, yuca, maní, camote, sandía, piña, cebolla y papaya. Esta producción alcanza sólo para el consumo interno.

Las especies silvestres, que se recogen exclusivamente para uso de la Comunidad, con fines de construcción (palo maría, hoja de palla), fabricación de horcones (chonta) y cercos (chuchio, palma).

En la Comunidad se cría, gallinas y patos. También existen perros.

Las especies animales que se cazan son: taitetú (chanchito de monte), jochi calucha, jochi pintao, pava pintada, perdiz, anta y tatú, sólo para consumo de la Comunidad.

Las variedades de peces más importantes, que se pescan sólo para consumo interno, son: blanquillo y moturo.

En la Comunidad no existe ningún tipo de artesanía o industria.

En el territorio de esta Comunidad, actualmente se encuentran asentados colonizadores que compiten en la explotación de sus recursos naturales.

El principal problema enfrentado es la insuficiencia de medios de transporte.

320. VIVIENDAS AISLADAS

En la Zona 3, en las márgenes del río Isiboro, se censaron 8 viviendas aisladas, en las que viven 52 personas, 23 hombres y 29 mujeres.

Estas viviendas aisladas, dispersas en el territorio, se encuentran separadas por distancias que limitan el mantenimiento de interrelaciones recíprocas de carácter cotidiano, entre las familias.

Algunas de estas viviendas se encuentran ubicadas en lugares que cuentan con una denominación particular.

NOMBRE	POBLACION			VIVIENDAS
	TOTAL	Hombres	Mujeres	
T O T A L	52	23	29	8
320.01 Lomita Molina	16	7	9	1
320.02 Puerto Los Cochis	12	7	5	1
320.03 15 de Noviembre	4	1	3	1
320.04 Puerto Pancho	3	1	2	1
320.00 Sin denominación	17	7	10	4

ZONA 4:

Ubicada en los alrededores de la carretera troncal Eterasama-Puerto Esperanza, en las carcanías de los ríos: Moletto, Sasasama, Isasese, Ilibulo e Ichoa. En total se censaron en esta Zona 124 viviendas, en las que viven 703 personas, 356 hombres y 347 mujeres.

401. PUERTO PATIÑO

La Comunidad se encuentra situada en las proximidades del Río Ilibulo, en la Provincia Moxos, del Departamento del Beni, sin que se hayan registrado desplazamientos, en su ubicación geográfica, desde su asentamiento original.

El lugar poblado más cercano al que se vincula es Isiboro, al que se accede caminando aproximadamente 30 minutos. Esta localidad es su centro principal de abastecimiento.

La población total es de 38 personas, 19 hombres y 19 mujeres, que habitan 6 viviendas. El idioma nativo que más se habla es el Yuracaré. La autoridad reconocida por la Comunidad es un representante.

Servicios

La comunidad recibe emisoras radiales, escuchándose las radios Fides y Trópico. No existen otros medios de comunicación, ni se dispone de energía eléctrica.

Se dictan solamente clases de Ciclo Básico, por parte de tres profesores. No existen otros niveles educativos, ni servicios de apoyo. Se registra desplazamiento de cuatro estudiantes hacia la localidad vecina de Isiboro, en demanda de estos servicios.

La asistencia básica en salud, está a cargo del Ministerio de Salud, atendida en la Comunidad por un sanitario, registrándose además desplazamientos, para recibir atención, a la vecina localidad de Isiboro.

La Comunidad declara recibir ayuda especial efectiva, del Ministerio de Salud.

Características Económicas

Los principales productos agrícolas cultivados son: arroz, yuca y plátanos. Esta producción alcanza sólo para el consumo interno.

Las especies silvestres, se recogen exclusivamente para uso de la Comunidad, con fines de alimentación (tembe y majo) y construcción (almendrillo, pachiuva).

En la Comunidad se crían cerdos, gallinas y patos. También existen perros.

Las especies animales que se cazan son: jochi y venado, sólo para consumo de la Comunidad.

Las variedades de peces más importantes, que se pescan sólo para consumo interno, son: sábalo y surubí.

En la Comunidad no existe ningún tipo de artesanía o industria.

En el territorio de esta Comunidad, actualmente se encuentran trabajando colonos que compiten en la explotación de sus recursos naturales.

Los principales problemas enfrentados son: el mal estado de las vías camineras y la falta de mercados próximos donde comercializar sus productos.

402. VILLA BOLIVAR

La Comunidad se encuentra situada sobre la carretera Eterasama-Puerto Esperanza, entre los Ríos Ilibulo y Sasasama en la Provincia Moxos del Departamento de Beni, sin se hayan registrado desplazamientos en su ubicación geográfica, desde su asentamiento original.

El lugar poblado más próximo al que se vincula es 1º de Mayo, al que se accede caminando aproximadamente 1 hora. Esta localidad es su centro principal de abastecimiento.

La población total es de 53 personas, 24 hombres y 29 mujeres, que habitan 11 viviendas. El idioma que más se habla es el Castellano. La autoridad reconocida por la Comunidad es un representante.

Servicios

La comunidad recibe emisoras radiales, escuchándose las radios Fides y Trópico. No existen otros medios de comunicación, ni se dispone de energía eléctrica.

Se dictan clases de Ciclo Básico e Intermedio por parte de cinco profesores. No existen otros niveles educativos, ni servicios de apoyo. No se registran desplazamientos hacia otros lugares, en demanda de servicios educativos.

La asistencia básica en salud está atendida por un doctor, existiendo en la Comunidad una posta sanitaria, no se realizan desplazamientos a ninguna otra localidad para recibir atención.

La Comunidad declara recibir ayuda especial efectiva, del Ministerio de Salud.

Características Económicas

Los principales productos agrícolas cultivados son: yuca, plátano, arroz, maíz, hualusa, papaya y coca. Exceptuando la producción de coca, que se comercializa fuera de la Comunidad, los demás productos se producen en cantidades que alcanzan sólo para el consumo interno.

Las especies silvestres, se recogen exclusivamente para uso de la Comunidad, con fines de alimentación (tembe), medicinales (oje) y de construcción (pachiuba, canilla vieja, chamaicha, jatata).

En la Comunidad se crían gallinas y patos. También existen perros.

Las especies animales que se cazan son: taitetú (chancho de monte), jochi pintao, tatú y jochi calucha, sólo para consumo de la Comunidad.

Las variedades de peces más importantes, que se pescan sólo para consumo interno, son: sábalo, surubí, sardina, pacú, ventón y yayú.

En la Comunidad no existe ningún tipo de artesanía o industria.

En el territorio de esta Comunidad, actualmente se encuentran trabajando colonos que compiten en la explotación de sus recursos naturales.

Los principales problemas enfrentados son: la insuficiencia de medios y vías de transporte, el elevado costo de pasajes y la falta de un mercado próximo para comercializar sus productos.

403. SANTA ANITA

La Comunidad se encuentra situada, desde hace quince años en las proximidades del Río Sasasama en la Provincia Moxos, del Departamento del Beni. Anteriormente estaba ubicada a una hora caminando. El traslado estuvo motivado por la presión de los colonizadores.

El lugar poblado más próximo al que se vincula es Eterasama, al que se accede por tierra, viajando aproximadamente 4 horas en camioneta. Esta ciudad es el centro principal de abastecimiento.

La población total es de 44 personas, 22 hombres y 22 mujeres, que habitan 8 viviendas. El idioma nativo que más se habla es el Yuracaré. La autoridad reconocida por la Comunidad es un representante.

Servicios

La Comunidad recibe emisoras radiales, escuchándose las radios Fides y Trópico. No existen otros medios de comunicación, ni se dispone de energía eléctrica.

No existen centros educativos, ni se registran desplazamientos hacia otros lugares, en demanda de estos servicios.

La asistencia básica en salud, está atendida en la Comunidad por un promotor de salud, registrándose además desplazamientos, para recibir atención, al Sindicato Bolívar.

La Comunidad declara no recibir ayuda especial efectiva, de instituciones públicas o privadas.

Características Económicas

Los principales productos agrícolas cultivados son: yuca, plátano, guineo, arroz y coca. Exceptuando la producción de coca, que se comercializa fuera de la Comunidad, los demás productos se producen en cantidades que alcanzan sólo para el consumo interno.

Las especies silvestres, se recogen exclusivamente para uso de la Comunidad, con fines de construcción (palma, almendrillo, verdolago).

En la Comunidad se crían sólo gallinas.

Las especies animales que se cazan son: pava, mutún, anta y chichilo, sólo para consumo de la Comunidad.

Las variedades de peces más importantes, que se pescan sólo para consumo interno, son: ventón, sábalo y pacú.

En la Comunidad no existe ningún tipo de artesanía o industria

En el territorio de esta Comunidad, actualmente se encuentran trabajando colonos que compiten en la explotación de sus recursos naturales.

Los principales problemas enfrentados son: el elevado costo de los servicios de transporte y la distancia que existe entre esta y otras comunidades, dificultando la comercialización de sus productos.

404. SANTISIMA TRINIDAD

La Comunidad se encuentra situada, desde 14 años, sobre la carretera Eterasama-Puerto Esperanza entre los Ríos Isasese y Sasasama. Anteriormente estaba ubicada a 20 minutos caminando. El día de la Comunidad se festeja el 6 de junio, celebrando también la fiesta de San Miguel el 29 de septiembre y de Santa Vera Cruz el 3 de mayo.

El lugar poblado más próximo al que se vincula es Villa Bolívar, al que se accede caminando aproximadamente 20 minutos. Esta localidad es el centro principal de abastecimiento.

La población total es de 265 personas, 144 hombres y 121 mujeres, que habitan 46 viviendas. El idioma nativo que más se habla es el Trinitario. La autoridad reconocida por la Comunidad es el Corregidor.

Servicios

La comunidad dispone de equipo de radio, transmitiendo en la frecuencia 5699.1 LSB. Se reciben emisoras radiales, escuchándose las radios Fides y Trópico. No existen otros medios de comunicación, se dispone de un motor de luz.

Se dictan clases de Ciclo Básico e Intermedio, por parte de siete profesores. No existen otros niveles educativos, ni servicios de apoyo. Además se registran desplazamientos de cuatro estudiantes hacia las ciudades de Trinidad y Cochabamba, en demanda de otros servicios educativos.

La Comunidad dispone de un botiquín para la asistencia básica en salud, registrándose además desplazamientos, para recibir atención, a la vecina localidad de Villa Bolívar.

La Comunidad declara recibir ayuda especial efectiva, de CORDEBENI y CIDDEBENI en la construcción de un colegio y la dotación de medicinas, respectivamente.

Características Económicas

Los principales productos agrícolas cultivados son: arroz, maíz, plátano, yuca, naranja, frejol, papaya y coca. Exceptuando la producción de coca, que se comercializa fuera de la Comunidad, los demás productos se producen en cantidades que alcanzan sólo para el consumo interno.

Las especies silvestres, se recogen exclusivamente para uso de la Comunidad, con fines medicinales (copaibo, oje) alimentación (tembe), de construcción (palo maría, verdolago, jatata), construcción de canoas (laurel menta, ochoó) y fabricación de muebles (cedro).

En la Comunidad se crían cerdos, gallinas y patos. También existen perros y gatos.

Las especies animales que se cazan son: taitetú (chanchó de monte), jochi pintao, venado, bagre pintado, anta, pava, uruchila y tatú, sólo para consumo de la Comunidad.

Las variedades de peces más importantes, que se pescan sólo para consumo interno, son: surubí y sábalo.

En la Comunidad existen artesanos que se ocupan de realizar tejidos de jipijapa, hamacas, esteras, manteles, jasaye, sombreros y canastos, aunque no en cantidades que permitan su comercialización o trueque.

En el territorio de esta Comunidad, actualmente se encuentran asentados colonos que compiten en la explotación de sus recursos naturales.

405. PUESTO LA ESPERANZA

La Comunidad se encuentra situada a orillas del Río Ichoa, en la Provincia Moxos, del Departamento del Beni, sin que se hayan registrado desplazamientos en su ubicación geográfica, desde su asentamiento original. El día de la Comunidad se festeja el 30 de agosto, celebrando también la fiesta de San Antonio de Padua el 13 de junio, de la Virgen del Carmen el 16 de julio, de San Miguel el 29 de septiembre, de Mercedes el 24 de septiembre y de la Virgen de Candelaria el 3 de febrero.

El lugar poblado más próximo al que se vincula es Icoya Aroma, al que se accede navegando aproximadamente 3 horas con embarcación a remo, o bien caminando 2½ horas. Esta localidad es su centro principal de abastecimiento.

La población total es de 71 personas, 37 hombres y 34 mujeres, que habitan 14 viviendas. El idioma nativo que más se habla es el Trinitario. La autoridad reconocida por la Comunidad es el Corregidor.

Servicios

La comunidad recibe emisoras radiales, escuchándose las radios Santa Cruz, Fides y Trópico. No existen otros medios de comunicación, ni se dispone de energía eléctrica.

Se dictan solamente clases de Ciclo Básico, por parte de un profesor. No existen otros niveles educativos, ni servicios de apoyo. No se registran desplazamientos hacia otros lugares, en demanda de servicios educativos.

La asistencia básica en salud, está atendida en la Comunidad por curanderos. No se registran desplazamientos, para recibir atención, a ninguna otra localidad.

La Comunidad declara no recibir ayuda especial efectiva, de instituciones públicas o privadas.

Características Económicas

Los principales productos agrícolas cultivados son: arroz, maíz, plátanos, yuca, mangos, paltas, café y cacao. Esta producción alcanza sólo para el consumo interno.

Las especies silvestres, se recogen exclusivamente para uso de la Comunidad con fines de construcción (piedrillo, quinaquina, palma, jatata, palo maría), para la fabricación de canoas (ochoó, mara), muebles (cedro) y rosarios (tiegequí).

En la Comunidad se crían cerdos, gallinas y patos. También existen perros y gatos.

Las especies animales que se cazan son: taitetú (chanchito de monte), mono, marimono, venado, manechi y tatú, sólo para consumo de la Comunidad.

Las variedades de peces más importantes, que se pescan sólo para consumo interno, son: surubí, paleta, tambaqui, muturo y sábalo.

En la Comunidad no existe ningún tipo de artesanía o industria.

En el territorio de esta Comunidad, actualmente se encuentran trabajando agricultores que compiten en la explotación de sus recursos naturales.

Los principales problemas enfrentados, son: la insuficiencia de vías y medios de transporte, y el bajo precio de los productos.

406. SAN JUAN DEL ICHOA

La Comunidad, recientemente se ha establecido, a orillas del Río Ichoa, en la Provincia Moxos, del Departamento del Beni. Anteriormente estaba ubicada a media hora navegando con embarcación a remo. El traslado estuvo motivado por factores naturales adversos. El día de la Comunidad se festeja el 24 de junio, celebrando también la fiesta del Día del Barco el 20 de enero y de San Miguel el 29 de septiembre.

El lugar poblado más próximo al que se vincula es Puerto Esperanza, al que se accede navegando aproximadamente 24 horas con embarcación a remo. Esta ciudad es su centro principal de abastecimiento.

La población total es de 220 personas, 103 hombres y 117 mujeres, que habitan 36 viviendas. El idioma nativo que más se habla es el Trinitario. La autoridad reconocida por la Comunidad es el Corregidor.

Servicios

La Comunidad recibe emisoras radiales, escuchándose las radios Santa Cruz y Fides. No existen otros medios de comunicación, ni se dispone de energía eléctrica.

Se dictan solamente clases de Ciclo Básico, por parte de cinco profesores. No existen otros niveles educativos, ni servicios de apoyo. No se registran desplazamientos hacia otros lugares, en demanda de servicios educativos.

La Comunidad no dispone de asistencia básica en salud, ni se realizan desplazamientos, para recibir atención, a ninguna otra localidad.

La Comunidad declara recibir ayuda especial efectiva, de CARITAS y Defensa Civil.

Características Económicas

Los principales productos agrícolas cultivados son: arroz, maíz, plátanos, yuca y caña. Esta producción alcanza sólo para el consumo interno.

Las especies silvestres, se recogen exclusivamente para uso de la Comunidad, con fines de construcción (pachuiba, chuchio) y para la fabricación de canoas (palo maría, mara, ochoó).

En la Comunidad se crían cerdos, gallinas y patos. También existen perros.

Las especies animales que se cazan son: taitetú, tropero (chanchos de monte), mutún y anta, sólo para consumo de la Comunidad.

Las variedades de peces más importantes, que se pescan sólo para consumo interno, son: surubí, paleta, tambaqui, ventón y sábalo.

En la Comunidad no existe ningún tipo de artesanía o industria.

En el territorio de esta Comunidad, actualmente se encuentran trabajando agricultores que compiten en la explotación de sus recursos naturales.

Los principales problemas enfrentados son: la insuficiencia de medios de transporte, bajo precio de los productos y la distancia existente entre ésta y otras comunidades.

420. VIVIENDAS AISLADAS

En la Zona 4, en los alrededores de la Carretera troncal Eterasama-Puesto Esperanza, en las cercanías de los ríos: Moletto, Sasasama, Isasese, Ilibulo e Ichoa, se censaron 3 viviendas aisladas, en las que viven 12 personas, 7 hombres y 5 mujeres.

Estas viviendas aisladas, dispersas en el territorio, se encuentran separadas por distancias que limitan el mantenimiento de interrelaciones recíprocas de carácter cotidiano, entre las familias.

Sólo una de estas viviendas se encuentra ubicada en un lugar que cuenta con una denominación particular.

NOMBRE	POBLACION			VIVIENDAS
	TOTAL	Hombres	Mujeres	
T O T A L	12	7	5	3
420.01 Moletto	3	1	2	1
420.00 Sin denominación	9	6	3	2